

Projekt został zrealizowany przy współfinansowaniu ze środków Unii Europejskiej w ramach Programu Operacyjnego Pomoc Techniczna 2014 - 2020

Załącznik do Uchwały Nr XXVIII/152/2017
Rady Gminy Mały Płock
z dnia 22 czerwca 2017 r.

LOKALNY PROGRAM REWITALIZACJI GMINY MAŁY PŁOCK NA LATA 2017-2023



www.malyplock.pl

Mały Płock, czerwiec 2017 roku



LOKALNY PROGRAM REWITALIZACJI GMINY MAŁY PŁOCK NA LATA 2017-2023

Spis treści

Rozdział I. Wprowadzenie	4
Rozdział II. Mechanizmy włączenia interesariuszy rewitalizacji w proces rewitalizacji	7
Rozdział III. Diagnoza obszaru zdegradowanego, obszaru rewitalizacji i opis ludności	10
Rozdział IV. Wizja obszaru po przeprowadzeniu rewitalizacji.....	67
Rozdział V. Cele rewitalizacji oraz odpowiadające zidentyfikowanym potrzebom rewitalizacyjnym kierunki działań mających na celu eliminację lub ograniczenie negatywnych zjawisk	69
Rozdział VI. Opis powiązań programu z dokumentami strategicznymi i planistycznymi.....	70
Rozdział VII. Projekty i przedsięwzięcia rewitalizacyjne	73
Rozdział VIII. Mechanizmy integrowania działań służących realizacji celów rewitalizacji oraz odpowiadające im kierunki działań służących eliminacji lub ograniczeniu negatywnych zjawisk oraz przedsięwzięć rewitalizacyjnych	86
Rozdział IX. System wdrażania i monitorowania programu rewitalizacji	91
Rozdział X. Ramy finansowe i czasowe realizacji Programu	94
Spis ilustracji.....	100



LOKALNY PROGRAM REWITALIZACJI GMINY MAŁY PŁOCK NA LATA 2017-2023

Lokalny Program Rewitalizacji Gminy Mały Płock na lata 2017-2023 przygotowany został przez zespół badawczy firmy STREFAPLUS we współpracy z Zespołem ds. rewitalizacji powołanym Zarządzeniem Wójta nr 71/2016 z dnia 30 grudnia 2016 r.



Fundusze Europejskie
Pomoc Techniczna



MINISTERSTWO
ROZWOJU



Unia Europejska
Fundusz Spójności



Projekt został zrealizowany przy współfinansowaniu ze środków Unii Europejskiej w ramach Programu Operacyjnego Pomoc Techniczna 2014 - 2020

Dokument zrealizowany w ramach projektu pn. „Przygotowanie Programu Rewitalizacji dla Gminy Mały Płock”. Projekt został dofinansowany w ramach Programu Operacyjnego Pomoc Techniczna 2014-2020, zatwierdzonego decyzją wykonawczą Komisji Europejskiej z dnia 9 grudnia 2014 roku nr C(2014) 9550, przyjmującą niektóre elementy programu operacyjnego „Pomoc Techniczna 2014-2020” do wsparcia z Funduszu Spójności w ramach celu „Inwestycje na rzecz wzrostu i zatrudniania”.

Zamawiający:



Gmina Mały Płock
ul. Jana Kochanowskiego 15
18-516 Mały Płock
NIP 2910179505
Tel. +48 (86) 279 12 50
mail: ugmplock@4lomza.pl
www: [www: www.malyplock.pl](http://www.malyplock.pl)

Wykonawca:



STREFAPLUS Michał Marciniak
ul. Płocka 15c lok. 4
01-231 Warszawa
tel. 660 288 138
NIP 5271702917
REGON 146658574
Tel. 660 288 138
mail: kontakt@strefaplus.com
www: [www: www.strefaplus.com](http://www.strefaplus.com)



LOKALNY PROGRAM REWITALIZACJI GMINY MAŁY PŁOCK NA LATA 2017-2023

Rozdział I. Wprowadzenie

Niniejszy rozdział opisuje wprowadzenie do Lokalnego Programu Rewitalizacji wyjaśniając pojęcie rewitalizacji, obszaru zdegradowanego i obszaru rewitalizacji, pokazując poszczególne etapy formalnej pracy nad Programem. W rozdziale znajduje się syntetyczna informacja o zaplanowanych projektach rewitalizacyjnych. Rozdział ma cel streszczenia zarządczego i pokazuje również kluczowe rozstrzygnięcia w ramach programu. W rozdziale znajduje się również informacja o przeprowadzeniu analizy jej zapisów pod kątem spełnienia kryteriów kwalifikujących do oceny oddziaływania na środowisko i jej wynikach oraz wynik uzgodnień w sprawie konieczności przeprowadzenia strategicznej oceny oddziaływania na środowisko w przypadku obowiązku jej przeprowadzenia.

Lokalny Program Rewitalizacji Gminy Mały Płock na lata 2017-2023 (zwany dalej „Programem”, „programem rewitalizacji”) stanowi wieloletni program działań o charakterze gospodarczym lub społecznym, dotyczący gospodarki przestrzennej i urządzeń technicznych, zmierzający do wyprowadzenia danego obszaru zdegradowanego z sytuacji kryzysowej oraz stworzenia warunków do jego dalszego rozwoju, realizowany przez różne podmioty, zgodnie z określonym harmonogramem czasowym i finansowany z różnych źródeł, opracowany, przyjęty i koordynowany przez Gminę. Podstawą przyjęcia Programu był art. 18 ust. 2 pkt 6 ustawy z dnia 8 marca 1990 r. o samorządzie gminnym zgodnie z *Wytycznymi w zakresie rewitalizacji w programach operacyjnych na lata 2014-2020*. Zgodnie z zapisami ustawy z dnia 9 października 2015 r. o rewitalizacji, od 1 stycznia 2024 r. jedyną podstawą realizacji przedsięwzięć rewitalizacyjnych w gminach będzie gminny program rewitalizacji przyjęty uchwałą gminy zgodnie z wymogami wskazanymi w ustawie o rewitalizacji. Z uwagi na przygotowanie Programu na podstawie *Wytycznych w zakresie rewitalizacji w programach operacyjnych na lata 2014-2020* przyjęto okres obowiązywania Programu na lata 2017-2023. W celu opracowania diagnozy społeczno-gospodarczej oraz wyznaczenia na tej podstawie obszarów zdegradowanych i obszaru rewitalizacji, opracowania map zawierających wskazanie granic obszaru zdegradowanego i obszaru rewitalizacji oraz przygotowania projektu Programu udzielono zamówienia firmie STREFAPLUS Michał Marciniak z Warszawy www.strefaplus.com. Gmina prowadziła działania z pomocą ekspertów zewnętrznych w formule partycypacyjno-ekspertkiej. Na potrzeby pracy nad Programem zarządzeniem Wójta nr 71/2016 powołano Zespół ds. rewitalizacji, którego zadaniem było gromadzenie i analizowanie danych i informacji związanych z zakresem ich działania oraz przedstawienie propozycji projektów do realizacji i obszaru rewitalizacji. W ramach prac analitycznych zrealizowano liczne narzędzia i techniki badawcze i aktywizujące mieszkańców Gminy tj. analiza statystyczna obejmująca wskaźniki dla poszczególnych obszarów problemowych, wizualizacja danych na podkładzie i opracowanie map, wywiady kwestionariuszowe PAPI z mieszkańcami, spacer studyjne, konsultacje społeczne, badanie internetowe CAWI, warsztaty rewitalizacyjne oraz działania informacyjno-promocyjne dotyczące Programu. Doświadczenia z prac terenowych i badań obejmujących również interesariuszy rewitalizacji pozwoliły na sformułowanie propozycję systemu wdrażania i monitorowania Programu z uwzględnieniem mechanizmów włączenia interesariuszy na etapie realizacji Programu.

Elementami źródłowymi dającymi podstawę opracowań Programu była analiza celów dokumentów strategicznych określających kierunki rozwoju Gminy oraz dokumentów strategicznych na poziomie regionalnym i krajowym. W ramach prac analitycznych dokonano oceny adekwatności celów Programu z dokumentami lokalnymi obowiązującymi na potrzeby poprzedniej perspektywy finansowej tj. *Plan Rozwoju Lokalnego Gminy Mały Płock na lata 2015 – 2020*¹, *Strategia Rozwiązywania Problemów Społecznych Gminy Mały Płock na lata 2008 - 2020*² oraz *Studium*

¹ Plan Rozwoju Lokalnego Gminy Mały Płock na lata 2015 – 2020 przyjęty przez Radę Gminy Mały Płock uchwałą Nr XI/72/15 z dnia 27 października 2016 r. zmienionym Uchwałą Rady Gminy Mały Płock Nr XVII/103/16 z dnia 28 kwietnia 2016 r. Akt. XVII/110/2016 z dnia 29 czerwca 2016 r.

² Strategia Rozwiązywania Problemów Społecznych Gminy Mały Płock na lata 2008 - 2020 przyjęta przez Radę Gminy Mały Płock w marcu 2008 roku



LOKALNY PROGRAM REWITALIZACJI GMINY MAŁY PŁOCK NA LATA 2017-2023

uwarunkowań i kierunków zagospodarowania przestrzennego gminy Mały Płock³. Wpływ na zakres Programu miały również uwarunkowania zewnętrzne i wewnętrzne, do których należą cele rozwoju Województwa Podlaskiego określone w *Strategii Rozwoju Województwa Podlaskiego do roku 2020*⁴, która stanowią najważniejsze dokumenty samorządu województwa, określające kierunki rozwoju regionalnego i wskazujące obszary szczególnej interwencji jak również źródła finansowania ze środków unijnych. Program spójny jest również z *Planem Rozwoju Lokalnego Powiatu Kolneńskiego na lata 2015-2020*⁵. Z uwagi na członkostwo gminy w organizacjach dysponujących unijnymi środkami pomocowymi w ramach Programu Rozwoju Obszarów Wiejskich na lata 2014-2020 oraz Regionalnego Programu Województwa Podlaskiego na lata 2014-2020 w ramach inicjatywy RLKS⁶ poddano analizie również *Lokalną Strategię Rozwoju na lata 2014-2020 LGD Kraina Mlekiem Płynącą*⁷.

Na potrzeby wyznaczenia obszaru zdegradowanego i obszaru rewitalizacji Gmina podzielona została na poszczególne jednostki urbanistyczne obejmujące obszar sołectw, miejscowość Mały Płock podzielna została natomiast na ulice. Podział ten podyktowany był podziałem administracyjnym gminy i zapisami *Studium uwarunkowań i kierunków zagospodarowania przestrzennego*. Dla każdej z tak wyznaczonych jednostek przypisano wartości wskaźników obrazujących natężenie problemów społecznych, gospodarczych, środowiskowych, przestrzenno-funkcjonalnych oraz technicznych. Uwzględniając wyniki badań terenowych i jakościowych z mieszkańcami gminy i interesariuszami rewitalizacji wyznaczono obszar zdegradowany i obszar rewitalizacji. Obszar zdegradowany obejmuje

Pogłębiona diagnoza społeczno-gospodarcza pozwoliła na identyfikację obszaru zdegradowanego obejmującego miejscowości Mały Płock, Chłudnie, Kały, Rogienice Wielkie, Stare Rakowo, Ruda-Skroda, Nowe Rakowo, Krukówka, Rogienice Piaseczne. Obszar zdegradowany zamieszkiwany jest przez 2224 mieszkańców, co stanowi **47,20%** ogólnej liczby mieszkańców (4727 mieszkańców) i obejmuje powierzchnię 7 143,49 ha, co stanowi 50,78% ogólnej powierzchni gminy (13 981 ha). Z kolei obszar rewitalizacji wyznaczony został na obszarze miejscowości Mały Płock obejmując przede wszystkim ul. J. Kochanowskiego oraz ul. Ciborowskiego oraz obszar zurbanizowany i zamieszkały sołectw Chłudnie - 40,7 ha, Kały - 81,7 ha, Stare Rakowo - 25,2 ha oraz Rogienice Wielkie - 79,2 ha. Obszar rewitalizacji zamieszkiwany jest przez 1415 mieszkańców, co stanowi **29,93%** ogólnej liczby mieszkańców (4727 osób) i obejmuje powierzchnię. Powierzchnia obszaru rewitalizacji obejmuje 251,80 ha, co stanowi 1,8% ogólnej powierzchni gminy (13 981 ha). Obszar rewitalizacji podzielony został na pięć podobszarów:

- **Podobszar rewitalizacji I. Mały Płock**
- **Podobszar rewitalizacji II. Chłudnie**

³ Studium uwarunkowań i kierunków zagospodarowania przestrzennego gminy Mały Płock uchwalone uchwałą Nr XXII/122/02 Rady Gminy Mały Płock z dnia 23 czerwca 2002 r. z późniejszymi zmianami

⁴ Strategii Rozwoju Województwa Podlaskiego do roku 2020 przyjęta Uchwałą nr 150/2157/2013 Zarządu Województwa Podlaskiego z dnia 19 marca 2013 r

⁵ Planem Rozwoju Lokalnego Powiatu Kolneńskiego na lata 2015-2020 przyjęty Uchwałą Nr XIII/87/16 Rady Powiatu Kolneńskiego z dnia 3 marca 2016 r.

⁶ RLKS to skrót o wyrażenia Rozwój Lokalny Kierowany przez Społeczność (ang. *Community-led local development – CLLD*) jest instrumentem, który w ramach perspektywy finansowej UE 2014-2020 umożliwia zastosowanie metody LEADER także w ramach polityki spójności w ramach wspólnej podstawy prawnej, czyli art. 32-35 rozporządzenia Parlamentu Europejskiego i Rady (UE) nr 1303/2013. RLKS zachowuje podstawowe założenia metody LEADER, to jest:

- 1) oddolność (szeroki udział społeczności lokalnej w tworzeniu i realizacji strategii),
- 2) terytorialność (lokalna strategia rozwoju przygotowana dla danego, spójnego obszaru),
- 3) zintegrowanie (łączenie różnych dziedzin gospodarki, współpraca różnych grup interesu),
- 4) partnerstwo (lokalna grupa działania jako lokalne partnerstwo, w którym uczestniczą różne podmioty z sektora publicznego, społecznego i gospodarczego),
- 5) innowacyjność (w skali lokalnej),
- 6) decentralizacja zarządzania i finansowania,
- 7) sieciowanie i współpraca (wymiana doświadczeń i rozpowszechnianie dobrych praktyk).

⁷ Obszar Lokalnej Strategii Rozwoju na lata 2014-2020 LGD Kraina Mlekiem Płynącą przyjętej w 2015 roku stanowi osiem gmin woj. podlaskiego, sześć gmin należących do powiatu kolneńskiego, gminy: Grabowo, **Mały Płock**, Turośl, Stawiski, Kolno oraz miasto Kolno oraz dwie gminy należące do powiatu łomżyńskiego, gmina Nowogród i Zbójna.



LOKALNY PROGRAM REWITALIZACJI GMINY MAŁY PŁOCK NA LATA 2017-2023

- **Podobszar rewitalizacji III.** Kąty
- **Podobszar rewitalizacji IV.** Rogienice Wielkie
- **Podobszar rewitalizacji V.** Stare Rakowo.

Działania rewitalizacyjne będą miały na celu poprawę jakości życia mieszkańców oraz ożywienie gospodarcze i społeczne danego obszaru przyczyniające się do ograniczenia ryzyka ubóstwa i wykluczenia społecznego na tych terenach. Łączna wartość projektów rewitalizacyjnych zaplanowanych do realizacji w ramach Programu wynosi ponad **1,5 mln zł** w latach 2017-2023. Celem głównym programu rewitalizacji będzie **Poprawa jakości życia mieszkańców poprzez działania w zakresie integracji i aktywizacji społecznej**. Cel główny realizowany będzie przez dwa cele szczegółowe:

- **Cel szczegółowy 1.** Zapobieganie i przeciwdziałanie wykluczeniu społecznemu oraz ograniczenie patologii społecznej
- **Cel szczegółowy 2.** Stworzenie warunków infrastrukturalnych wspierających rozwój, integrację oraz aktywność dzieci i młodzieży, rodzin, seniorów.

W ramach działań rewitalizacyjnych zidentyfikowano piętnaście projektów rewitalizacyjnych pogrupowanych w trzy przedsięwzięcia rewitalizacyjne:

- **Przedsięwzięcie 1.** Mały Płock jako miejsce pełniące funkcję centrum aktywności gminy, realizowane na Podobszarze rewitalizacji I. Mały Płock
- **Przedsięwzięcie 2.** Kolebka Małego Płocka – przeciwdziałanie problemom społecznym poprzez wzmacnianie więzi i tożsamości lokalnej, realizowane na Podobszarze rewitalizacji I. Mały Płock
- **Przedsięwzięcie 3.** Tereny wiejskie na nowo, realizowane na Podobszarach rewitalizacji II. Chłudnie, III. Kąty, IV. Rogienice Wielkie oraz V. Stare Rakowo.

Planuje się pozyskiwanie środków zewnętrznych na realizację działań rewitalizacyjnych. Ze względu na silne powiązanie proponowanych działań rewitalizacyjnych z możliwością ubiegania się o finansowanie ze środków unijnych, szczególnie nacisk położony został na inwestycje planowane do realizacji w perspektywie finansowej 2014-2020. Program ujmuje działania w sposób kompleksowy (z uwzględnieniem projektów rewitalizacyjnych współfinansowanych ze środków EFRR, EFS, FS, EFRROW oraz innych publicznych) łącząc aspekty społeczne oraz ekonomiczne, przestrzenne, techniczne, środowiskowe lub kulturowe związane zarówno z danym obszarem, jak i jego otoczeniem, stosownie do lokalnych uwarunkowań. Głównym źródłem finansowania działań rewitalizacyjnych będą środki dostępne w ramach **RPO WP 2014-2020**, Działanie 8.6 EFRR, Rewitalizacja małej skali, Działania 8.6 EFRR, Infrastruktura społeczna oraz środki dostępne w ramach **PROW 2014-2020** przeznaczone na infrastrukturę wiejską i operacje dotyczące zachowania dziedzictwa lokalnego.

Program nie spełnia przesłanek określonych w art. 46 ust. 2 ustawy z dnia 3 października 2008 r. o udostępnianiu informacji o środowisku i jego ochronie, udziale społeczeństwa w ochronie środowiska oraz o ocenach oddziaływania na środowisko, a co za tym idzie nie jest dokumentem wymagającym przeprowadzenia strategicznej oceny oddziaływania na środowisko. **Gmina uzgodniła stanowisko w sprawie konieczności przeprowadzenia oceny oddziaływania na środowisko (OOS)** z Regionalnym Dyrektorem Ochrony Środowiska w Białymstoku pismem znak WPN.410.3.16.2017.MR z dnia 12 czerwca 2017 r. oraz Podlaskim Państwowym Wojewódzkim Inspektorem Sanitarnym w Białymstoku za pismem znak NZ.0523.47.2017 z dnia 12 czerwca 2017 r.

Przygotowanie Programu zrealizowane zostało w ramach projektu pn. *Przygotowanie Programu Rewitalizacji dla Gminy Mały Płock*. Dotacja współfinansowana była w 85% ze środków Unii Europejskiej z Funduszu Spójności w



LOKALNY PROGRAM REWITALIZACJI GMINY MAŁY PŁOCK NA LATA 2017-2023

ramach Programu Operacyjnego Pomoc Techniczna na lata 2014-2020 w ramach projektu pn.: Wsparcie dla programów rewitalizacji gmin w ramach perspektywy finansowej 2017-2020 oraz w 15% z budżetu państwa.

Rozdział II. Mechanizmy włączenia interesariuszy rewitalizacji w proces rewitalizacji

Niniejszy rozdział opisuje mechanizmy włączenia mieszkańców, przedsiębiorców i innych podmiotów i grup aktywnych na terenie gminy w proces rewitalizacji i konsultacje społeczne. W rozdziale opisane są działania realizowane zarówno na etapie programowania programu rewitalizacji jak również na etapie wdrożenia programu.

W ramach pracy nad Programem wykorzystano wiele narzędzi partycypacyjnych oraz metod gromadzenia i analizy danych od mieszkańców i grup docelowych projektów rewitalizacyjnych. Konsultacje wykonane zostały metodą badania w działaniu (*action research*) ukierunkowaną na poprawę jakości działania w obrębie badanej społeczności. Zastosowane zostały metody badawcze uznające kompetencje członków danej społeczności do zrozumienia swojej społeczności. Partycypacyjne metody konsultacji wykorzystywane były w celu aktywizacji i zaangażowania interesariuszy rewitalizacji na każdym z dwóch kluczowych etapów diagnostycznym i strategicznym: **Każda z grup interesariuszy rewitalizacji miała możliwość również wyrażenia swoich opinii na każdym z etapów pracy nad Programem.** Partycypacyjnymi metodami konsultacji wykorzystanymi podczas pracy nad Programem były m.in. spotkania z mieszkańcami, spotkania z przedstawicielami sektora gospodarczego, spotkania z radnymi po sesjach, ankiety papierowe, ankiety internetowe, wywiady podczas spotkań, korespondencja tradycyjna i e-mailowa dotycząca propozycji pomysłów projektów i przedsięwzięć rewitalizacyjnych; spacer studyjny pozwalający na żywo ocenić uwarunkowania przestrzenne obszaru rewitalizacji. Wykorzystano również materiały ze spotkań indywidualnych z potencjalnymi wnioskodawcami projektów rewitalizacyjnych w Urzędzie Gminy Mały Płock.

Badania kwestionariuszowe z mieszkańcami PAPI (Paper & Pen Personal Interview)

Wywiady z mieszkańcami przeprowadzono metodą PAPI (skrót z j. ang. *Paper & Pen Personal Interview*). Odpowiedzi na kartę wywiadu nanoszone były przez ankietera po uprzednim odczytaniu pytań i udzieleniu odpowiedzi przez respondentów. Badanie przeprowadzone zostało w maju 2017 roku **na próbie 100 mieszkańców.**

Posiedzenia Zespołu ds. rewitalizacji i szkolenia dla członków zespołu

Spotkania Zespołu ds. rewitalizacji stanowiły podstawową metodę pracy nad programem rewitalizacji. W ramach pracy zorganizowano Zespół spotkał się na pięciu spotkaniach. Spotkania zespołu prowadzili eksperci delegowani przez wykonawcę programu rewitalizacji, a w trakcie prowadzenia prac partycypacyjnych zorganizowano pięć posiedzeń zespołu ds. rewitalizacji, które były połączone ze szkoleniami zespołu. Szkolenia dotyczyły m.in. : Wyznaczania obszaru rewitalizacji na podstawie badań i analiz, Zasad prowadzenia konsultacji społecznych z mieszkańcami, Finansowania projektów rewitalizacyjnych ze środków unijnych, Monitoringu i ewaluacji programu rewitalizacji oraz systemu wdrożenia programu rewitalizacji.



LOKALNY PROGRAM REWITALIZACJI GMINY MAŁY PŁOCK NA LATA 2017-2023

Zdjęcie 1 Spotkania zespołu ds. rewitalizacji wraz ze szkoleniem członków zespołu



Źródło: Opracowanie własne

Warsztaty rewitalizacyjne oraz spacer studyjne

W ramach pracy nad Programem zostały przeprowadzone warsztaty rewitalizacyjne, które bazowały na metodach aktywizujących (metoda kruszenia), analizie SWOT i burzy mózgów. Warsztaty rewitalizacyjne realizowane były w dniach 3 i 4 kwietnia: I warsztat rewitalizacyjny, 3 kwietnia 2017 r. w Gimnazjum im. Jana Kochanowskiego w Małym Płocku, II warsztat rewitalizacyjny, 3 kwietnia 2017 r. w Gminnym Ośrodku Kultury; III warsztat rewitalizacyjny, 4 kwietnia 2017 r. w Świetlica Wiejskiej w Kątach. **W warsztatach rewitalizacyjnych udział wzięło łącznie blisko 200 osób.**

Zdjęcie 2 Uczestnicy warsztatów rewitalizacyjnych i spotkań z interesariuszami rewitalizacji



Źródło: Opracowanie własne

Spotkania prowadzone były przez ekspertów ds. konsultacji społecznych. Dodatkowo odbyły się również spacer studyjne. Spacer pozwolił na zaproszenie użytkowników do krytycznego „audytu przestrzeni” i umożliwił poddanie różnych rozwiązań przestrzennych ocenie w realnej sytuacji ich użycia. W trakcie warsztatów z mieszkańcami



LOKALNY PROGRAM REWITALIZACJI GMINY MAŁY PŁOCK NA LATA 2017-2023

wykorzystano różnorodne i efektywne metody pracy tj. mini wykłady na temat procesu rewitalizacji, ćwiczenia, dyskusje, prace w grupach zadaniowych, burze mózgów, mapy myślowe. Warsztaty miały na celu przedstawienie mieszkańcom koncepcji realizowanych przedsięwzięć rewitalizacyjnych. Propozycje mieszkańców zostały podzielone na projekty i włączono je do przedsięwzięć zaplanowanych do realizacji. Mieszkańcy wskazali także potrzeby terenów miejscowości, które zostały wdrożone w ramach przedsięwzięć.

Wywiady internetowe z użyciem komputera (CAWI)

Kompleksowość procesu partycypacji społecznej, który był realizowany w ramach opracowywania Programu rewitalizacji została podkreślona poprzez przeprowadzenie badań internetowych, które były skierowane do pracowników Urzędu Gminy i gminnych jednostek. Badania metodą CAWI (ang. *Computer Assisted Web Interviews*) to wywiad przeprowadzony poprzez otrzymanie kwestionariusza czy też ankiety drogą internetową oraz wypełnienie go on-line. Przedmiotowe wnioski zostały uwzględnione w części diagnostycznej.

Działania informacyjne i promocyjne

WARSZTATY REWITALIZACYJNE	
03.04.2017 8 ⁰⁰	Gimnazjum im. Jana Kochanowskiego w Małym Płocku ul. Jana Kochanowskiego 25
03.04.2017 13 ⁰⁰	Gminny Ośrodek Kultury ul. Księdza Ciborowskiego 38
04.04.2017 13 ⁰⁰	Świetlica Wiejska w Kątach

Na potrzeby działań promocyjnych opracowane zostały plakaty. Na plakatach informacyjnych zostały umieszczone informacje o realizacji projektu ze środków unijnych i daty najważniejszych spotkań z interesariuszami rewitalizacji. Na stronie internetowej gminy zamieszczano aktualne informacje o realizowanych działaniach w ramach pracy nad LPR. W ramach prowadzonych działań informacyjnych i promocyjnych informowano o źródle finansowania prac nad programem rewitalizacji, który został dofinansowany z Funduszy Europejskich. Zgodnie z wytycznymi Urzędu Marszałkowskiego plakaty informacyjne zawierały znaki graficzne Programu Operacyjnego Pomoc Techniczna 2014-2020.

Środki zapewnienia partycypacyjnego udziału mieszkańców na etapie wdrożenia programu rewitalizacji

Spotkania Zespołu ds. rewitalizacji Planuje się otwarte spotkania dla interesariuszy rewitalizacji z udziałem Zespołu ds. rewitalizacji. Spotkania z udziałem mieszkańców planowane będą w okresach sprawozdawczych obejmujących prezentację

rocznych Sprawozdań z realizacji Programu.

Aktywne formularze i internetowe badania kwestionariusze Głównym narzędziem wymiany informacji i komunikacji z mieszkańcami i interesariuszami rewitalizacji będzie dedykowana **strona internetowa Urzędu Gminy Mały Płock poświęcona rewitalizacji**. Poza standardowymi informacjami o bieżącym etapie wdrożenia programu na stronie zamieszczone zostaną aktywne formularze umożliwiające przeprowadzenie krótkich ankiet monitorujących nastroje interesariuszy rewitalizacji oraz pozostałych mieszkańców Gminy.

Organizacja okresowych spotkań z interesariuszami rewitalizacji Planuje się partycypacyjny udział mieszkańców w ewaluacji wdrażania Programu poprzez organizację okresowych spotkań z interesariuszami rewitalizacji. Po przyjęciu przez Radę Gminy corocznego raportu z realizacji programu rewitalizacji organizowane będzie spotkanie prezentujące wyniki wdrożenia Programu podczas której możliwa będzie dyskusja i krytyczna ocena dotychczasowych działań rewitalizacyjnych przez interesariuszy rewitalizacji.



LOKALNY PROGRAM REWITALIZACJI GMINY MAŁY PŁOCK NA LATA 2017-2023

Współpraca z NGO's w ramach programu współpracy Narzędziem zapewniającym współpracę z organizacjami pozarządowymi działającymi na obszarze rewitalizacji będzie Program współpracy z organizacjami pozarządowymi oraz innymi podmiotami prowadzącymi działalność pożytku publicznego. Program przyjmowany jest corocznie zgodnie z przepisami ustawy o działalności pożytku publicznego i o wolontariacie. W Programie ujęte zostaną zadania dla NGO's związane z promowaniem efektów programu rewitalizacji skierowane do mieszkańców i interesariuszy rewitalizacji.

Partycypacyjna ewaluacja programu Ewaluacja wykonania Programu dokonywana będzie w trakcie (ewaluacje bieżące – on-going, mid-term), ale również po jej formalnym zakończeniu (ex-post). Celami szczegółowymi planowanej ewaluacji on-going będą ocena wyników Programu (tj. produktów i rezultatów) oraz identyfikacja czynników sukcesu lub ryzyka osiągnięcia skwantyfikowanych celów; Ocena systemu zarządzania i wdrażania Programu – tzn. sprawności przepływu informacji, dokumentów, środków finansowych i realizacji zadań oraz identyfikacja barier prawnych i administracyjnych wdrażania Programu; Ocena, czy warunki zewnętrzne wdrażania Programu się zmieniły (np. aktualność Programu względem zmieniającej się sytuacji społeczno-gospodarczej, kontekstu prawnego, diagnozy potrzeb itp.) oraz czy w tym kontekście cele rewitalizacji pozostają aktualne; Ocena wpływu i użyteczności zakończonych projektów rewitalizacyjnych, tj. ocena zadań zakończonych w ewaluowanym okresie w ramach poszczególnych celów do 2023 roku. **W ramach ewaluacji zaplanowane zostaną komponenty badań terenowych i jakościowych z mieszkańcami i interesariuszami rewitalizacji**, które mają na celu pozyskanie aktualnych informacji, które będą mogły posłużyć do modyfikacji programu w razie takiej konieczności.

Rozdział III. Diagnoza obszaru zdegradowanego, obszaru rewitalizacji i opis ludności

Niniejszy rozdział opisuje diagnozę czynników i zjawisk kryzysowych oraz skalę i charakter potrzeb rewitalizacyjnych oraz zasięgi przestrzenne obszaru/obszarów rewitalizacji, tj. określenie, w oparciu o inne dokumenty strategiczne gminy lub diagnozę i identyfikację potrzeb rewitalizacyjnych, terytorium/terytoriów najbardziej wymagających wsparcia oraz lokalne potencjały występujące na terenie wyznaczonego obszaru rewitalizacji. W rozdziale znajdują się mapy poszczególnych uwarunkowań społeczno-gospodarczych analizowanych w ramach pogłębionej analizy sytuacji gminy, mapy obszaru zdegradowanego i obszaru rewitalizacji.

Informacje ogólne

Mały Płock jest gminą wiejską powiatu kolneńskiego położoną w województwie podlaskim. Położona jest w zachodniej części województwa podlaskiego. Sąsiaduje od północy z gminą Kolno, od południa z Państwem, Łomżą i Nowogrodem, natomiast ze wschodu ze Stawiskami oraz z zachodu ze Zbójną. Przez gminę przebiega droga krajowa nr 63 łącząca Giżycko z Łomżą i dalej prowadząca do Bartoszczyk i Obwodu Kaliningradzkiego. Na koniec 2016 roku gminę zamieszkiwało **4727** mieszkańców; powierzchnia gminy to **13 931 ha**.

Wprowadzenie

Diagnoza obszaru opisuje najważniejsze kwestie, na które może mieć wpływ realizacja Programu. Ponadto diagnoza wskazuje również na najważniejsze problemy i potrzeby z jednej strony, a z drugiej strony wskazuje na zasoby i potencjał obszaru diagnozowanego. Diagnoza uzasadnia ponadto dobór kluczowych grup docelowych i obszarów interwencji oraz przedstawia wewnętrzną spójność obszaru nie tylko pod względem administracyjnym, ale przede wszystkim historycznym i kulturowym. Opis diagnozy został podzielony na uwarunkowania społeczne, gospodarcze, środowiskowe, przestrzenno-funkcjonalne oraz techniczne. Analiza stanu istniejącego obszaru zdegradowanego i obszaru rewitalizacji została opracowana na podstawie danych dostępnych w bazach GUS oraz danych z OPS, PUP, Policji, itd. lub na podstawie opracowań istniejących w Gminie Mały Płock. Do diagnozy wykorzystano również



LOKALNY PROGRAM REWITALIZACJI GMINY MAŁY PŁOCK NA LATA 2017-2023

informacje pochodzące z warsztatów rewitalizacyjnych z mieszkańcami, które miały miejsce w dniach 3-4 kwietnia 2017 r. Informacje zdobyte na warsztatach służą analizie jakościowej w diagnozie i stanowią ważny element wyznaczania obszarów zdegradowanych. Należy podkreślić, że dane dotyczące diagnozy pochodzące z Banku Danych Lokalnych Głównego Urzędu Statystycznego dotyczą lat 2010 – 2015. Przyjęcie danego okresu analizy jest ważne ze względu na uchwycenie tendencji pewnych zjawisk demograficznych i społecznych. Dane gminne i inne dane opracowane dla poszczególnych uwarunkowań to dane pochodzące z końca 2016 roku i początku 2017 roku, aby na ich podstawie można było wyznaczyć obszary rewitalizacji. Dane odnoszą się do 4727 mieszkańców Gminy. Tak zdefiniowana diagnoza obszaru została poddana konsultacjom z mieszkańcami obszaru rewitalizacji podczas spotkań zrealizowanych w każdym z podobszarów i była przedmiotem pracy Zespołu ds. rewitalizacji. Wyznaczając obszar rewitalizacji dokonano obliczenia syntetycznego wskaźnika „społecznego” dla poszczególnych jednostek urbanistycznych. Należy zauważyć, że podział gminy na jednostki pseudo naturalne, jakimi są jednostki urbanistyczne ulice, jest metodą powszechnie wykorzystywaną w badaniach społecznych. Do głównych zalet można zaliczyć możliwość jednoznacznego pomiaru cech oraz określona struktura wewnętrzna, podkreślająca całościowy charakter. W procesie wyznaczania granic przynależnych do gminy jednostek urbanistycznych wykorzystano następujące źródła informacji przestrzennych tj. istniejące i historyczne granice osiedli mieszkaniowych, jednostki statystyczne Urzędu Gminy (obwody spisowe i obręby statystyczne), wszystkie dostępne mapy Gminy (również historyczne i topograficzne) oraz strukturę tkanki wiejskiej wraz z istniejącym podziałem administracyjnym na sołectwa.

Wyznaczanie obszarów przeznaczonych do kompleksowych działań rewitalizacyjnych miało jednocześnie na celu zbudowanie podziału możliwie intuicyjnego dla mieszkańców. Zastosowana delimitacja opiera się zarówno na określeniu funkcji poszczególnych jednostek, jak i na powszechnie przyjętym w społeczności podziale na części – głównie w oparciu o charakter zabudowy, czas jej powstawania oraz funkcje pełnione w stosunku do całości obszaru gminy. **W wyniku zastosowania powyższych kryteriów, w przyjętym podziale wyłoniono 34 jednostki urbanistyczne obejmujące ulice miejscowość Mały Płock oraz 25 sołectw. Mały Płock podzielony został na dziewięć ulic. Do każdej jednostki urbanistycznej przypisano liczbę mieszkańców oraz powierzchnię.** Podział Gminy na jednostki pseudo naturalne, jakimi są jednostki urbanistyczne - ulice i sołectwa, jest metodą powszechnie wykorzystywaną w badaniach społecznych. Ich podstawowe zalety to możliwość dosyć jednoznacznego pomiaru cech oraz określona struktura wewnętrzna, podkreślająca całościowy charakter.

Należy podkreślić, że dane dotyczące diagnozy pochodzące z Banku Danych Lokalnych Głównego Urzędu Statystycznego dotyczą lat 2010 – 2015. Przyjęcie danego okresu analizy jest ważne ze względu na uchwycenie tendencji pewnych zjawisk demograficznych i społecznych. Daną referencyjną była średnia dla gminnych miejscowości. W pierwszej kolejności dla badanych jednostek urbanistycznych dokonano analizy pięciu wskaźników odnoszących się do problemów społeczno-gospodarczych gminy, wskazujących na występowanie kryzysu w sferze społecznej tj. poziom bezrobocia, wskaźnik przyznawanych zasiłków, uzależnienie od alkoholu. Jednostki urbanistyczne, dla których wskaźnik syntetyczny byłby gorszy niż średnia dla gminy zostały potencjalnie uznane za zdegradowane. Na podstawie danych o problemach społeczno-gospodarczych opracowano Index of Multiple Deprivation, czyli syntetyczny wskaźnik degradacji. W dalszej kolejności dokonano analizy występowania przynajmniej jednego z dodatkowych problemów/wskaźników kryzysowych odnoszących się do, co najmniej jednej z następujących sfer: gospodarczej, środowiskowej, przestrzenno-funkcjonalnej oraz technicznej. Na tym etapie pracy dokonano analizy występowania, co najmniej jednego z problemów (tj. poziomu wskaźników odbiegających od średniej gminy), co pozwoliło na wskazanie obszaru rewitalizacji. Ostatnim elementem stanowiącym o wyznaczeniu danego obszaru rewitalizacji było istotne znaczenie dla rozwoju lokalnego gminy. Element ten został poddany szczegółowej **analizie podczas konsultacji społecznych i podczas pracy z interesariuszami rewitalizacji w**



LOKALNY PROGRAM REWITALIZACJI GMINY MAŁY PŁOCK NA LATA 2017-2023

trakcie warsztatów rewitalizacyjnych. Ocena sytuacji kryzysowej w badanych podsystemach odbywała się poprzez analizę wskaźników głównych (gdzie za obszary kwalifikujące się do wsparcia uznano te, dla których wartości wskaźników są wyższe niż wartości średnie dla gminy) oraz wskaźników fakultatywnych (odniesionych do średniej wartości w całej gminie). Do kategorii wskaźników głównych w województwie podlaskim zaliczono: wysoki poziom ubóstwa i wykluczenia społecznego, wysoką stopę długotrwałego bezrobocia, wysoki poziom przestępczości i wykroczeń, niski wskaźnik prowadzenia aktywności gospodarczej oraz wyższy poziom osób w wieku przedprodukcyjnym. Finalnie, dokonano analizy spełnienia warunków wskazanych w *Wytycznych Ministra Rozwoju w zakresie rewitalizacji w programach operacyjnych na lata 2014-2020 z dnia 2 sierpnia 2016 r.* warunkujących wyznaczenie obszaru rewitalizacji, który nie może obejmować łącznie terenów o powierzchni większej niż 20% powierzchni gminy oraz zamieszkałych przez więcej niż 30% mieszkańców gminy. .

Uwarunkowania społeczne

Jedną z najważniejszych kwestii są uwarunkowania społeczne, ponieważ pomagają w określaniu obszaru zdegradowanego oraz obszaru rewitalizacji, dlatego w programie skoncentrowana została uwaga na różnych wskaźnikach, które pozwolą na precyzyjne wskazanie terenu wymagającego objęcia działaniami rewitalizacyjnymi. Analizie poddane zostaną dane odzwierciedlające sytuację demograficzną gminy, ale również stan bezrobocia, korzystanie z pomocy opieki społecznej, system edukacji, procesy migracyjne. Ponadto wyznaczone zostaną wskaźniki precyzyjnie obrazujące sytuację istniejącą w poszczególnych częściach Gminy. Dodatkowo analizie zostały poddane dane dotyczące bezrobocia w Gminie z GUS BDL w porównaniu z danymi Powiatu Kolneńskiego oraz dane z PUP, które również uwzględniają dane Gminy w kontekście danych powiatowych. Ważne jest ukazanie tych danych głównie dlatego, że sytuacja bezrobocia mieszkańców Gminy wpływa na ich funkcjonowanie społeczne, ryzyko ubóstwa i wykluczenia społecznego. Jednocześnie może to być wskaźnikiem dla działań rewitalizacyjnych, które należy uruchomić w zakresie np. uwarunkowań gospodarczych i technicznych. Na terenie Gminy Mały Płock funkcjonują takie instytucje jak Biblioteka Publiczna Gminy Mały Płock, Gminny Ośrodek Kultury w Małym Płocku, Fundacja i Stowarzyszenie „Kraina Mlekiem Płynąca” oraz Ochotnicza Straż Pożarna w Małym Płocku, Kątach, Chłudnie – Włodki, Rogienicach Wielkich oraz w Korzeniste. Zdecydowanym liderem aktywizującym społeczność lokalną i inicjującą działania w skali całego powiatu kolneńskiego jest **Lokalna Grupa Działania „Kraina Mlekiem Płynąca” mająca swą siedzibę w gminie Mały Płock**. Stowarzyszenie współtworzone jest przez siedem gmin, z których pięć należy do powiatu kolneńskiego (Grabowo, Mały Płock, Stawiski, Kolno, Turośl). Instytucje te stanowią ważny element w przeprowadzeniu działań rewitalizacyjnych, ponieważ są mocnym zasobem Gminy służącym do integracji społeczności lokalnej.

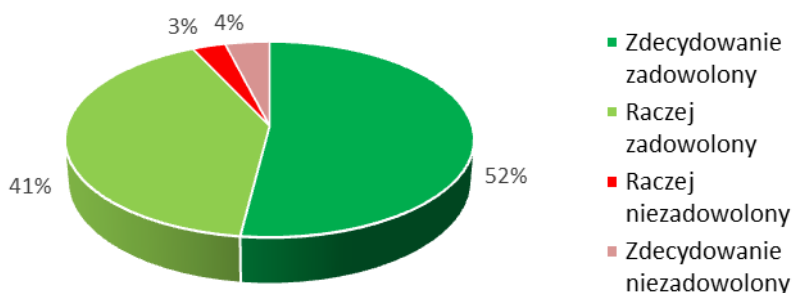
Analizując uwarunkowania społeczne skupiono się przede wszystkim na ocenie ilościowej wskaźników zidentyfikowanych do miarodajnej oceny problemów społecznych. Analiza ilościowa danych poprzedzona została jednak badaniami terenowymi z mieszkańcami gminy. Badania prowadzono w czerwcu 2017 roku metodą wywiadów kwestionariusznych na próbie 100 mieszkańców. Zbierane były również opinie za pomocą ankiety internetowej. Badanie przeprowadzone zostało w różnych częściach gminy, tj. Mały Płock, Chłudnie, Stare Rakowo i Kąty. Wybrane zostały obszary w różnych częściach gminy w celu wyeliminowania jednolitych odpowiedzi, które mogłyby pojawić się u mieszkańców tych samych okolic. Pomogło to określić problemy społeczne oraz przestrzenne dla całej gminy, nie tylko dla jej części. Badania prowadzone były w godzinach porannych oraz popołudniowych po to, by trafić do osób pracujących, niepracujących oraz do różnych grup wiekowych. W badaniu wzięło udział 61% kobiet oraz 37% mężczyzn. Respondenci to osoby w następujących grupach wiekowych: 18-25 lat (4%), 26-35 lat (12,1%), 36-50 lat (47,5%), 51-60 lat (15,2%), powyżej 60 lat (21,2%). Wykształcenie badanych rozkładało się następująco: podstawowe (10%), gimnazjalne (3%), zawodowe (31%), średnie (32%), wyższe (24%). Badani poproszeni zostali o określenie stopnia zadowolenia z życia na obszarze gminy Mały Płock. Zdecydowana większość mieszkańców (93%)



LOKALNY PROGRAM REWITALIZACJI GMINY MAŁY PŁOCK NA LATA 2017-2023

wskazała, że jest zadowolona z jakości życia. Wskaźnik osób niezadowolonych oscyluje w okolicach 7%. Należy jednak podkreślić, że respondentów zdecydowanie niezadowolonych jest tylko 4%, natomiast zdecydowanie zadowolonych aż 52% osób. Kwestie, które są oceniane jako negatywne oraz które mogą wpływać na niezadowolenie mieszkańców gminy, to migracje osób młodych oraz brak pracy wśród mieszkańców.

Wykres 1 Ocena zadowolenia mieszkańców z życia w gminie Mały Płock



Źródło: Opracowanie własne na podstawie danych badania ankietowego PAPI mieszkańców Gminy Mały Płock, N=100

Kolejna kwestia poruszona w badaniu to problemy społeczne, które ankietowani dostrzegają w swojej miejscowości. Problemy, na które badani zwrócili szczególną uwagę, to migracje osób młodych i wykształconych (81%) oraz brak pracy wśród mieszkańców (69%). Są to problemy ściśle ze sobą skorelowane. Migracje osób młodych mogą wynikać z braku pracy. Mieszkańcy zwracają także uwagę na problem zbyt małej liczby aktywnych organizacji pozarządowych (30%), uzależnienia mieszkańców od alkoholu i narkotyków (28%) oraz problem palenia śmieciami w piecach przez mieszkańców gminy (22%). Najmniej widocznym problemem według badanych jest ubóstwo mieszkańców (9%) oraz zbyt duża przestępczość (1%). Problem zbyt dużej przemocy nie został przez nikogo wskazany.

Wykres 2 Problemy społeczne w gminie Mały Płock według mieszkańców



Źródło: Opracowanie własne na podstawie danych badania ankietowego PAPI mieszkańców Gminy Mały Płock, N=100



LOKALNY PROGRAM REWITALIZACJI GMINY MAŁY PŁOCK NA LATA 2017-2023

Analizując strukturę demograficzną gminy Mały Płock możemy zauważyć, że nieznacznie z roku na rok maleje liczba osób w wieku przedprodukcyjnym, rośnie natomiast liczba osób starszych w wieku poprodukcyjnym. Jest to tendencja ogólnopolska widoczna również na danych dotyczących województwa podlaskiego:

Tabela 1 Zmiana w liczbie osób w wieku produkcyjnym, przedprodukcyjnym i poprodukcyjnym woj. podlaskiego w latach 2010-2015

Lata	Liczba mieszkańców ogółem	Liczba osób w wieku przedprodukcyjnym		Liczba osób w wieku produkcyjnym		Liczba osób w wieku poprodukcyjnym	
		%	Liczba	%	Liczba	%	Liczba
2010	1 203 448	15,11%	181 876	67,48%	812 035	17,41%	209 537
2011	1 200 982	14,87%	178 611	67,40%	809 439	17,73%	212 932
2012	1 198 690	14,68%	175 956	67,22%	805 767	18,10%	216 967
2013	1 194 965	14,52%	173 506	66,96%	800 118	18,52%	221 341
2014	1 191 918	14,43%	172 053	66,61%	793 964	18,95%	225 901
2015	1 188 800	14,35%	170 552	66,22%	787 202	19,44%	231 046

Źródło: Opracowanie własne na podstawie danych GUS BDL

Na poniższej tabeli wskazano zmianę w strukturze demograficznej mieszkańców Małego Płocka; analiza danych statystycznych pokazuje że w latach 2010-2015 o **0,69%** zwiększyła się liczba mieszkańców Małego Płocka w wieku poprodukcyjnym, jednocześnie o **3,93%** zmniejszyła się liczba mieszkańców młodych w wieku przedprodukcyjnym. W tym samym czasie o liczba mieszkańców woj. podlaskiego w wieku poprodukcyjnym zwiększyła się o **2,03%**, a liczba mieszkańców województwa w wieku przedprodukcyjnym uległa zmniejszeniu o **0,76%**. Negatywny trend w strukturze demograficznej mieszkańców woj. podlaskiego i Małego Płocka jest podobny, lecz w innym zakresie niż w regionie następowały zmiany odnośnie stosunku osób w wieku przedprodukcyjnym i poprodukcyjnym. W Małym Płocku z stosunku do województwa w większym stopniu niż w regionie nastąpiło zwiększenie odsetka osób w wieku poprodukcyjnym, w mniejszym stopniu niż w regionie nastąpiło natomiast zmniejszenie odsetka osób w wieku przedprodukcyjnym. **Analiza danych statystycznych wskazuje na problem starzenia się mieszkańców Małego Płocka. Problem wyludniania gminy jest jednak mniejszy niż obserwowany w skali regionalnej.** W Planie Rozwoju Lokalnego Gminy Mały Płock na lata 2015 – 2020 problem wyludniania gminy wskazywany został, jako podstawowe wyzwanie demograficzne najbliższych lat. Zmniejszenie się liczby mieszkańców związane jest z odpływem ludności najczęściej do okolicznych miast w poszukiwaniu pracy. Z jednej strony jest wtedy szansa, że osoby w wieku produkcyjnym wymienią starsze pokolenie na rynku pracy, z drugiej strony jednak zwiększająca się liczba seniorów generuje potrzeby związane z zapewnieniem im odpowiedniej opieki, aktywizacji społecznej, form spędzania wolnego czasu. Należy pamiętać o tym, że oprócz opieki medycznej seniorzy potrzebują dla swojego ogólnego dobrostanu posiadać poczucie kontroli nad otaczającą ich rzeczywistością, co można im zapewnić poprzez angażowanie ich w wielorakie działania również na rzecz ich samych, a także na rzecz Gminy jako formy rozwoju społeczności lokalnej.

Tabela 2 Struktura demograficzna mieszkańców gminy Mały Płock w latach 2010-2015

Lata	Liczba mieszkańców ogółem	Liczba osób w wieku przedprodukcyjnym		Liczba osób w wieku produkcyjnym		Liczba osób w wieku poprodukcyjnym	
		%	Liczba	%	Liczba	%	Liczba
2010	5 086	21,86	1 112	60,59	3 082	17,53	892



LOKALNY PROGRAM REWITALIZACJI GMINY MAŁY PŁOCK NA LATA 2017-2023

2011	5 051	21,12	1 067	61,41	3 102	17,46	882
2012	5 031	19,87	1 000	62,73	3 156	17,39	875
2013	4 977	19,16	954	63,33	3 152	17,5	871
2014	4 934	18,4	908	63,8	3 148	17,79	878
2015	4 900	17,93	879	63,83	3 128	18,22	893

Źródło: Opracowanie własne na podstawie danych BDL GUS

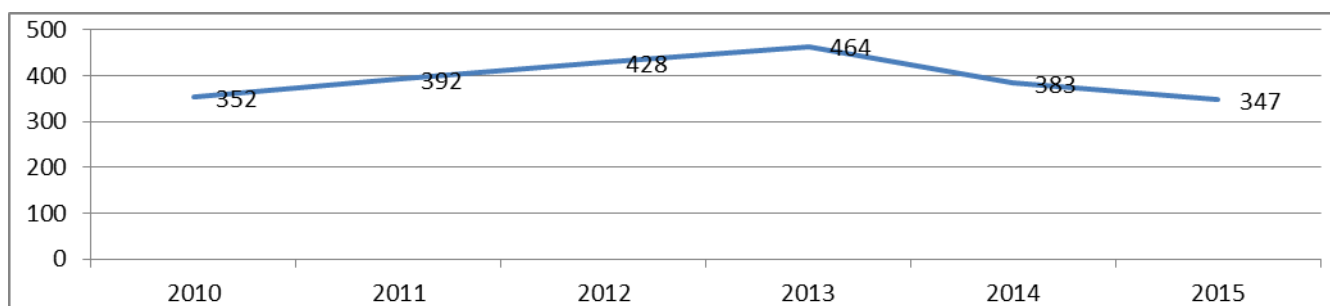
Dane dotyczące liczby osób bezrobotnych wskazują, że na przestrzeni lat liczba ta spadła. Może to być również efektem wyżej wspomnianej wymiany pokoleniowej na rynku pracy. Jednakże należy pamiętać również o tym, że jest to liczba wskazująca na osoby bezrobotne, ale zarejestrowane. **Zjawisko bezrobocia ukrytego jest powszechne i należy mieć też na uwadze, że nie wszystkie osoby, które nie mają formalnego zatrudnienia rejestrują się w Urzędzie Pracy.** Należy również przypuszczać, że osoby bezrobotne i niezarejestrowane mogą zasilać nieformalny rynek pracy (praca w szarej strefie, praca „na czarno”). W Małym Płocku z stosunku do danych wojewódzkich trend jest tożsamy.

Tabela 3 Zmiana liczby bezrobotnych i bezrobotnych powyżej 12 miesięcy ogółem w woj. podlaskim w latach 2010-2015

Lata	Bezrobotni ogółem	Bezrobotni powyżej 12 miesięcy ogółem
	Liczba	Liczba
2010	63 761	21 702
2011	65 920	25 783
2012	68 705	28 144
2013	70 889	30 222
2014	60 394	28 024
2015	55 019	24 449

Źródło: Opracowanie własne na podstawie danych GUS BDL

Wykres 3 Liczba osób bezrobotnych w Gminie Mały Płock w latach 2010-2015



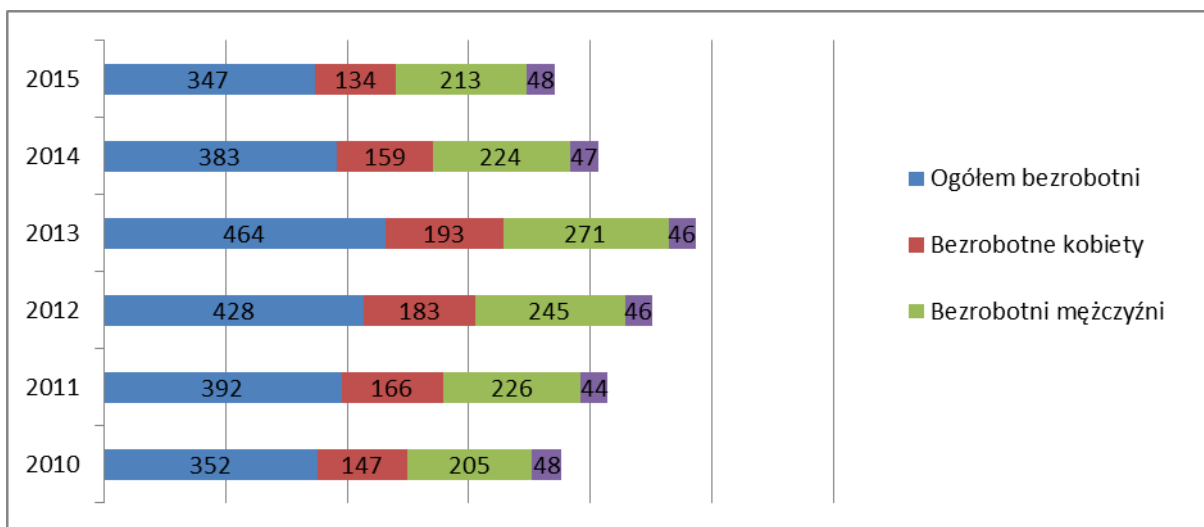
Źródło: Opracowanie własne na podstawie danych BDL GUS

Poniższy wykres ukazuje również odsetek bezrobotnych kobiet i mężczyzn oraz liczbę osób pracujących na 1000 osób. **Na przestrzeni lat zmniejszyła się ogólna liczba osób bezrobotnych w gminie.**



LOKALNY PROGRAM REWITALIZACJI GMINY MAŁY PŁOCK NA LATA 2017-2023

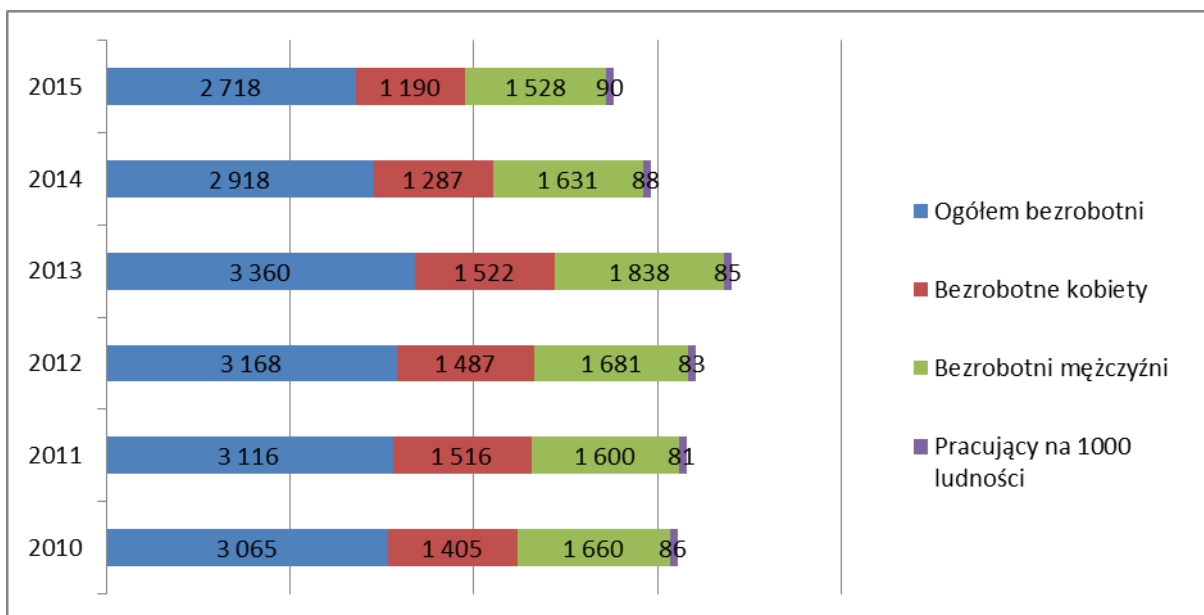
Wykres 4 Bezrobotni w stosunku do liczby pracujących, liczba bezrobotnych z podziałem na płeć w Gminie Mały Płock w latach 2010-2015



Źródło: Opracowanie własne na podstawie danych BDL GUS

Dane wskazują na wyższy odsetek bezrobotnych mężczyzn. Jest to tendencja odzwierciedlająca stan udziału kobiet i mężczyzn w liczbie osób zarejestrowanych jako bezrobotne w całym powiecie kolneńskim również na przestrzeni analizowanych lat. Z jednej strony można przypuszczać, że sytuacja kobiet na rynku pracy na terenie i powiatu kolneńskiego jest nieco lepsza niż sytuacja mężczyzn, z drugiej strony trzeba wziąć pod uwagę również taką możliwość, że dane nie pokazują osób nieaktywnych zawodowo, które nie zarejestrowały się jako osoby bezrobotne. Jest to niepokojące przypuszczenie, ponieważ nierejestrujące się w Urzędzie Pacy kobiety mogą zasilać szeregi szarej strefy rynku pracy lub zajmować się nieodpłatną pracą opiekuńczą, z której tytułu często nie uzyskują żadnych dochodów. Mniejszy udział bezrobotnych kobiet na rynku pracy może być również efektem podejmowania przez kobiety jakiegokolwiek, krótkookresowej i/lub nisko płatnej pracy, co może ostatecznie niekorzystnie wpływać na ich przyszłe bezpieczeństwo socjalne.

Wykres 5 Bezrobotni w stosunku do liczby pracujących, liczba bezrobotnych z podziałem na płeć w powiecie kolneńskim w latach 2010-2015



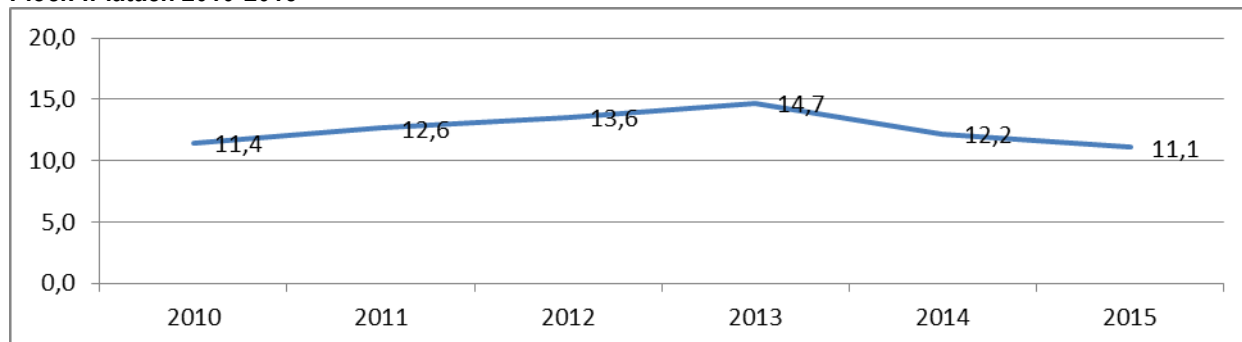
Źródło: Opracowanie własne na podstawie danych BDL GUS



LOKALNY PROGRAM REWITALIZACJI GMINY MAŁY PŁOCK NA LATA 2017-2023

Można również zauważyć zmniejszającą się na przestrzeni lat liczbę osób bezrobotnych zarejestrowanych w liczbie ludności w wieku produkcyjnym. Jednak nie jest znacząca zmiana, stąd też w przyszłości liczba osób bezrobotnych może stać się trudnym problemem do rozwiązania.

Wykres 6 Udział bezrobotnych zarejestrowanych w liczbie ludności w wieku produkcyjnym w gminie Mały Płock w latach 2010-2015



Źródło: Opracowanie własne na podstawie danych BDL GUS

Analizując sytuację na rynku pracy, zwłaszcza osób bezrobotnych, należy zwrócić uwagę na miejsce Gminy pod tym względem na tle innych gmin w powiecie. Raport z PUP w Kolnie dotyczący danych z grudnia 2016 roku wskazuje zarówno na liczbę osób bezrobotnych ze względu na wiele ważnych społecznie zmiennych. Dane pokazują, że w stosunku do listopada 2016 roku o 2,6% wzrosła liczba osób bezrobotnych, które zarejestrowały się w Urzędzie Pracy. W stosunku do innych gmin jest to średni wynik, biorąc pod uwagę procentowy wzrost liczby osób bezrobotnych.

Tabela 4 Liczba osób bezrobotnych w gminie Mały Płock na tle innych gmin z powiatu kolneńskiego

Wyszczególnienie	Ogółem bezrobotni /stan na dzień/		Spadek -/ Wzrost +/	
	30.11.2016	31.12.2016	w liczbie osób	w %
XXXXXXXXXXXXXX				
Miasto Kolno	766	789	+23	+3,0%
Gmina Kolno	569	584	+15	+2,6%
Gmina i miasto Stawiski	330	343	+13	+3,9%
Gmina Grabowo	191	194	+3	+1,6%
Gmina Mały Płock	351	360	+9	+2,6%
Gmina Turośl	401	419	+18	+4,5%
Powiat Kolno	2608	2689	+81	+3,1%

Źródło: Informacja o sytuacji na powiatowym rynku pracy w miesiącu grudniu 2016 roku. Opracowane przez PUP w Kolnie, s. 3.

Analiza danych statystycznych pokazuje, że ok. 8,6% osób zarejestrowanych jako bezrobotne w grudniu 2016 roku ma prawo do uzyskania zasiłku z tytułu bycia osobą bezrobotną. Taka sytuacja niesie ze sobą zagrożenie dla życia społecznego dla osób, które doświadczają ubóstwa. Taka sytuacja prowadzi do rozszerzania się szarej strefy rynku pracy. Należy zwrócić uwagę na konieczność monitorowania sytuacji tego typu przez instytucje rynku pracy, ponieważ ustawowo mają one wspierać osoby zagrożone wykluczeniem społecznym wynikającym z braku pracy i jednocześnie braku środków do życia. Dodatkowo należy pamiętać, że brak środków do życia wynikające z długotrwałego bezrobocia przyczynia się do pojawienia bezradności wyuczonej, kiedy to osoby bezrobotne zaczynają zarówno pod względem ich emocji (przestają wierzyć w zmianę sytuacji), wiedzy (zaprzestają poszukiwania informacji dotyczących ofert pracy) i działań (nie uczestniczą w spotkaniach specjalnie dla nich zorganizowanych) nie widzieć



LOKALNY PROGRAM REWITALIZACJI GMINY MAŁY PŁOCK NA LATA 2017-2023

sensu w staraniach się o pracę, we własnej aktywizacji na rynku pracy. Występuje też często niechęć do podejmowania szkoleń, udziału w kursach mających na celu przekwalifikowanie zawodowe.

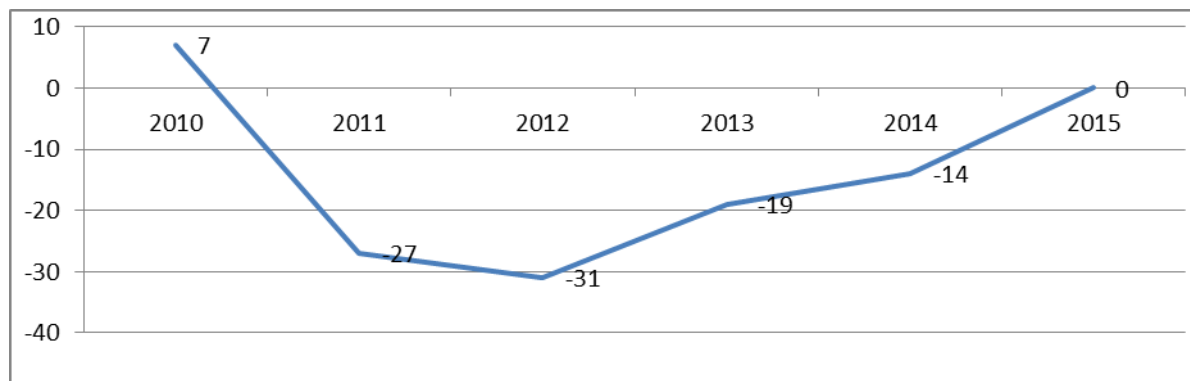
Tabela 5 Liczba osób bezrobotnych uprawnionych do zasiłku w gminie Mały Płock na tle innych gmin

Wyszczególnienie	Liczba osób bezrobotnych uprawnionych do zasiłku		Wzrost (+) Spadek(-)
	30.11.2016	31.12.2016	w liczbie osób
Miasto Kolno	100	105	+5
Gmina Kolno	45	54	+9
Gmina i Miasto Stawiski	35	42	+7
Gmina Grabowo	19	17	-2
Gmina Mały Płock	31	31	0
Gmina Turośl	35	34	-1
Powiat Kolno	265	283	+18

Źródło: Informacja o sytuacji na powiatowym rynku pracy w miesiącu grudniu 2016 roku. Opracowane przez PUP w Kolnie, s. 8.

Zgodnie z Planem Rozwoju Lokalnego Gminy Mały Płock na lata 2015-2020, niepokojącym zjawiskiem jest również systematycznie zwiększająca się liczba osób korzystających z pomocy społecznej, przyjmująca stały, rosnący trend. Źródłem tego stanu można dopatrywać się w zwiększeniu się liczby osób odchodzących z rolnictwa oraz utrzymującej się wysokiej stopie bezrobocia, szczególnie bolesnej dla osób długotrwale bezrobotnych. Według stanu na koniec lutego 2015 roku 73% zarejestrowanych bezrobotnych pozostawało bez pracy 12 miesięcy i dłużej. Analiza danych dotyczących salda migracji w Gminie wskazuje na ogólną poprawę omawianego wskaźnika. Sytuacja odpływu z terenu Gminy mieszkańców, która była znacząca na przestrzeni analizowanych lat, powinna być monitorowana w najbliższych latach. Należy w działaniach rewitalizacyjnych uwzględnić taką aktywność, która pozwoli przypuszczać, że z Gminy nie będą odpływać przede wszystkim ludzie młodzi. Aby tak się stało należy kreować dobre warunki dla rozwoju mieszkańców nie tylko pod względem społecznym, ale również pod względem gospodarczym (np. stwarzanie możliwości inwestowania w Gminie, a tym samym tworzeniem miejsc pracy) a także technicznym (np. poprawa dróg, odpowiednie oświetlenie, chodniki).

Wykres 5 Saldo migracji w Gminie Mały Płock w latach 2010-2015



Źródło: Opracowanie własne na podstawie danych BDL GUS



LOKALNY PROGRAM REWITALIZACJI GMINY MAŁY PŁOCK NA LATA 2017-2023

Analiza danych dotyczących korzystania z zasiłków rodzinnych można zauważyć, że na przestrzeni lat sukcesywnie spada liczba rodzin otrzymujących zasiłki rodzinne na dzieci a tym samym spada liczba dzieci, na które rodzice otrzymują zasiłek rodzinny.

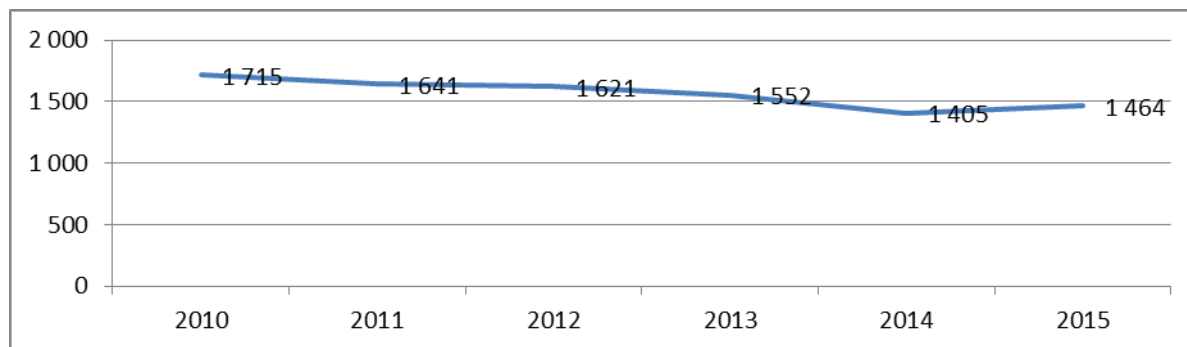
Tabela 4 liczba rodzin i dzieci korzystających z zasiłków rodzinnych gminy Mały Płock w latach 2010-2015

Lata	Rodziny otrzymujące zasiłki rodzinne na dzieci	Dzieci, na które rodzice otrzymują zasiłek rodzinny
	Liczba rodzin	Liczba dzieci
2010	412	895
2011	397	833
2012	387	799
2013	364	744
2014	334	674
2015	326	643

Źródło: Opracowanie własne na podstawie BDL GUS

W kwestii kwot przeznaczanych na świadczenia rodzinne można zauważyć, że kwota ta zmniejsza się sukcesywnie do 2014 roku, jednakże wzrasta w roku 2015. Może to być efektem sytuacji na rynku pracy, mimo spadającego na przestrzeni lat bezrobocia rejestrowanego, ale również może być efektem niskich zarobków i braku stabilizacji na rynku pracy (umowy krótkookresowe, umowy o dzieło, zlecenie).

Wykres 7 Kwota świadczeń rodzinnych (w tys. w PLN) w Gminie Mały Płock w latach 2010-2015



Źródło: Opracowanie własne na podstawie danych BDL GUS

Identyfikowanym problemem społecznym podczas badań terenowych była ograniczona liczba mieszkań socjalnych. Podczas spacerów studyjnych i wywiadów pogłębionych z przedstawicielami gminy wskazywano na możliwość przekształcenia istniejącej infrastruktury na ten cel (zdjęcie).



LOKALNY PROGRAM REWITALIZACJI GMINY MAŁY PŁOCK NA LATA 2017-2023

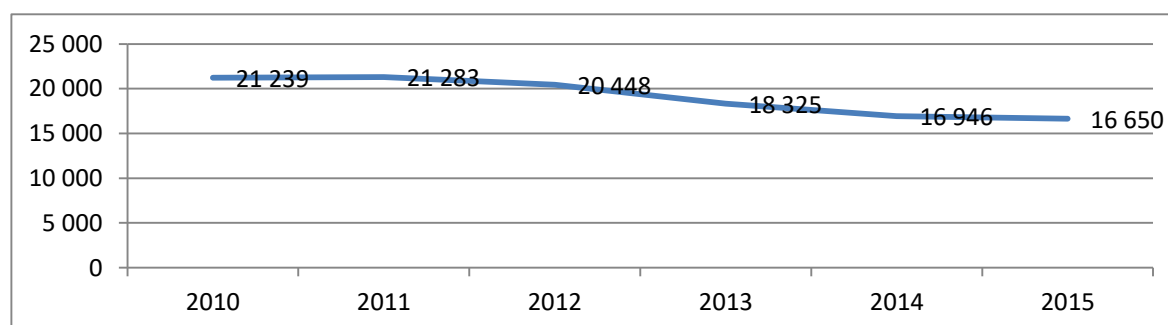
Zdjęcie 3 Budynek przy ul. Kochanowskiego z przeznaczeniem po przebudowie z przeznaczeniem na mieszkania socjalne



Źródło: Urząd Gminy Mały Płock

W Małym Płocku funkcjonuje Wiejski Ośrodek Zdrowia i przychodnia NZOZ Medicare, które oferują podstawą opiekę medyczną. Ze względu na wzrastającą liczbę osób w wieku poprodukcyjnym oraz tendencję do zapadania na choroby cywilizacyjne należy przeanalizować dane dotyczące podstawowej opieki zdrowotnej. Analizując ilość porad udzielanych dziennie, należy wziąć pod uwagę, iż średnia liczba dni roboczych w miesiącu wynosi 22, co oznacza, iż przychodnia otwarta jest 264 dni w roku. W tym czasie dziennie udzielanych jest około 60 porad, jednakże biorąc pod uwagę okresy letnie i zimowe, liczba przyjętych pacjentów znacznie się zmienia. W okresach zimowych ilość osób korzystających z pomocy przychodni zdecydowanie przekracza 60 dziennie, co oznacza konieczność udzielenia wszystkim potrzebującym pomocy, ze względu na brak dostępu do wielu specjalistów. Można zauważyć spadek na przestrzeni analizowanych udzielanych porad w ramach podstawowej opieki zdrowotnej. Może to być efekt odpływu mieszkańców z Gminy. Jednakże należy monitorować te kwestię, ponieważ zwiększa się liczba osób w wieku poprodukcyjnym, które są częściej narażone na dolegliwości i choroby różnego pochodzenia. Powyższa kwestia jest ważna w kontekście uwarunkowań społecznych procesu rewitalizacji, głównie w kontekście aktywizacji osób starszych (i nie tylko) w zakresie działań na rzecz swojego zdrowia oraz form spędzania wolnego czasu i przestrzeni ku temu przeznaczonych, które również z dbaniem o zdrowie może być związane.

Wykres 8 Liczba porad udzielonych w ramach podstawowej opieki zdrowotnej w Gminie Mały Płock w latach 2010-2015



Źródło: Opracowanie własne na podstawie danych BDL GUS



LOKALNY PROGRAM REWITALIZACJI GMINY MAŁY PŁOCK NA LATA 2017-2023

Na terenie Gminy Mały Płock istnieje Biblioteka Publiczna gminy Mały Płock. Wskaźniki dotyczące zasobów i wypożyczeń w Gminie Mały Płock od 2012 roku wskazują na znaczny spadek liczby wypożyczeń na jednego czytelnika. Od 2014 roku tymczasem spadła liczba czytelników na 1000 mieszkańców. W 2015 roku liczba woluminów w bibliotece wzrosła, nadal jednak liczba wypożyczeń na 1 czytelnika jest niska. Można przypuszczać, że spadek czytelnictwa jest charakterystyczny dla społeczeństwa informacyjnego ze względu na rozwój usług elektronicznych, a tym samym istnieje prawdopodobieństwo coraz częstszego korzystania z elektronicznych książek, podręczników i dokumentów. Jest to efektem wzrostu dostępu do Internetu za pomocą nie tylko komputera, ale także różnych urządzeń mobilnych. Dla celów rewitalizacyjnych ważne jest wspieranie działań inicjowanych przez bibliotekę publiczną, ponieważ jest to również miejsce korzystne dla spotkań różnych grup społecznych i organizowanie dla nich zadań aktywizujących społecznie i stanowi jednocześnie bardzo dobry zasób służący integracji społeczności lokalnej.

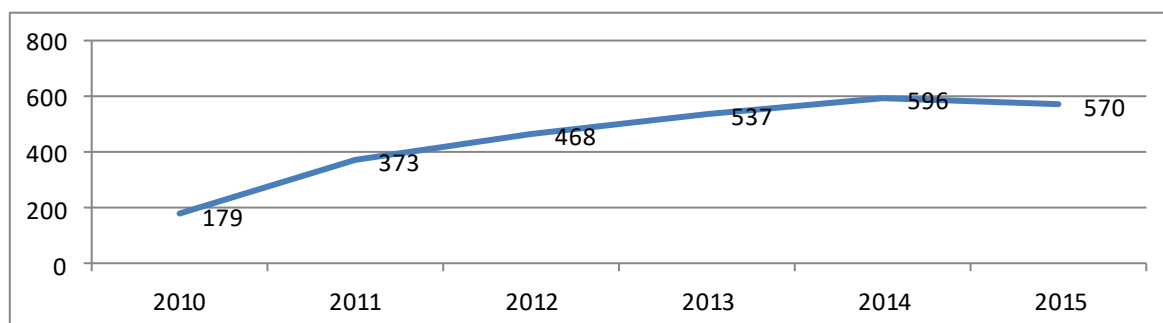
Tabela 6 Liczba czytelników oraz wielkość zbiorów biblioteki w gminie Mały Płock w latach 2010-2015

Lata	Liczba wypożyczeń na 1 czytelnika	Liczba czytelników na 1000 mieszkańców	Księgozbiór biblioteki na 1000 mieszkańców
2010	27,2	83	6 606,0
2011	30,6	87	6 603,0
2012	30,8	91	6 564,9
2013	25,8	94	6 782,8
2014	22,0	85	6 588,4
2015	22,6	87	6 699,0

Źródło: Opracowanie własne na podstawie danych BDL GUS

W gminie funkcjonują następujące placówki edukacji publicznej: Gimnazjum im. Papieża Jana Pawła w Małym Płocku, Szkoła Podstawowa w Chłudniach, Szkoła Podstawowa w Kątach, Szkoła Podstawowa w Małym Płocku, Szkoła Podstawowa w Rogienicach Wielkich oraz Zespół Obsługi Placówek Oświatowych w Małym Płocku. Analizując uwarunkowania społeczne w kontekście liczby dzieci korzystających z wychowania przedszkolnego w placówkach dostrzegalny jest systematyczny wzrost. W 2010 roku 179 dzieci w wieku 3 – 5 lat korzystało z wychowania przedszkolnego, a w roku 2014 liczba ta wynosi 596, **oznacza to znaczący wzrost na przestrzeni lat**. Nieznaczny spadek można zauważyć w 2015 roku. Liczba dzieci przebywających w przedszkolu ma wpływ na późniejsze wyniki egzaminacyjne, a dodatkowo wpływa na lepszą socjalizację dzieci, dlatego wyższy współczynnik oznacza lepsze uwarunkowania społeczne w procesie wychowania dzieci.

Wykres 9 Dzieci w wieku 3-5 lat w placówkach wychowania przedszkolnego na 1 tysiąc dzieci w latach 2010-2015



Źródło: Opracowanie własne na podstawie danych BDL GUS



LOKALNY PROGRAM REWITALIZACJI GMINY MAŁY PŁOCK NA LATA 2017-2023

Dane dotyczące wartości liczbowych obrazujących liczbę bezwzględne dzieci uczęszczających do przedszkola wskazują, iż liczba dzieci w wieku 3 – 6 lat spada w 2014 roku. Jest to efekt spowodowany niżem demograficznym, który będzie odgrywał znaczną rolę w procesie rozwoju Gminy w przyszłości. Jednocześnie należy zwrócić uwagę na to, że mniejsza liczba dzieci oznacza łatwiejsze zapewnienie im miejsc w przedszkolach. Należy więc szczególnie wziąć pod uwagę możliwość tworzenia miejsc dla dzieci w wieku przedszkolnym oraz zachęcać rodziny do edukacji przedszkolnej. Można taki stan osiągnąć poprzez aktywizację zawodową młodych matek, zapewnieni im miejsc pracy, ulgi w opłatach przedszkolnych a także możliwość rozwoju zarówno edukacyjnego jak i zawodowego.

Tabela 7 Liczba dzieci korzystających z wychowania przedszkolnego gminy Mały Płock w latach 2010-2015

Lata	Dzieci w wieku 3-6 ogółem	Dzieci objęte wychowaniem przedszkolnym w wieku 3-6	Odsetek dzieci objętych wychowaniem przedszkolnym
2010	204	73	35,8
2011	198	76	38,4
2012	222	118	53,2
2013	214	123	57,5
2014	183	113	61,7
2015	194	---	---

Źródło: Opracowanie własne na podstawie danych BDL GUS



LOKALNY PROGRAM REWITALIZACJI GMINY MAŁY PŁOCK NA LATA 2017-2023

Tabela 8 Uwarunkowania społeczne dla Gminy Mały Płock

Lp.	Miejscowość	Liczba ludności	Wskaźnik								
			Liczba przydzielonych świadczeń z powodu ubóstwa	Liczba osób którym przyznano świadczenie z powodu alkoholizmu	Liczba przydzielonych świadczeń z powodu bezrobocia	Liczba wszczętych procedur Niebieskiej Karty	Występowanie miejsc o znacznym natężeniu przestępstw stwierdzonych, ze szczególnym uwzględnieniem przestępstw kryminalnych	Liczba przestępstw młodocianych	Liczba udzielonej pomocy psychospołecznej i prawnej osobom uzależnionym i członkom ich rodzin	Wiek przedprodukcyjny	Wiek poprodukcyjny
			Wielkość koncentracji problemów								
1.	Kąty	649	73	0	91	5	9	0	2	139	116
2.	Rudka-Skroda	83	6	0	36	0	0	0	0	16	8
3.	Ruda-Skroda	109	26	0	42	1	0	0	1	16	17
4.	Stare Rakowo	146	6	0	5	0	0	0	0	31	26
5.	Nowe Rakowo	142	5	0	8	0	0	0	0	21	39
6.	Wygrane	60	5	0	3	0	0	0	0	13	8
7.	Mściwuje	136	2	0	4	0	0	0	0	26	27



LOKALNY PROGRAM REWITALIZACJI GMINY MAŁY PŁOCK NA LATA 2017-2023

8.	Józefowo	163	4	0	20	1	1	0	0	35	25
9.	Budy Żelazne	81	0	0	0	0	0	0	0	9	14
10.	Budy-Kozłówka	83	4	0	6	0	0	0	0	12	13
11.	Chłudnie	220	7	0	7	0	0	0	0	40	56
12.	Włodki	170	4	0	3	1	0	0	0	30	31
13.	Waśki	53	0	0	0	0	0	0	0	11	15
14.	Śmiarowo	119	3	0	5	0	0	0	0	25	28
15.	Popki	86	7	0	5	0	0	0	0	16	19
16.	Korzeniste	402	49	0	55	0	6	3	0	79	63
17.	Zalesie	142	5	0	6	0	0	0	0	34	17
18.	Krukówka	57	2	0	24	2	2	0	1	18	10
19.	M. Płock ul. I. Potoczno	146	3	0	40	2	2	0	1	22	37



LOKALNY PROGRAM REWITALIZACJI GMINY MAŁY PŁOCK NA LATA 2017-2023

20.	M. Płock ul. W. Witosa	222	2	0	56	1	2	0	1	31	36
21.	M. Płock ul. Leśna	17	0		0	0	0	0	0	5	0
22.	M. P. ul. J. Kochanowskiego	105	5	0	28	1	7	0	0	18	19
23.	Rogienice Wielkie	185	25	0	54	1	11	0	3	80	81
24.	Rogienice Piaseczne	86	30	0	34	0	1	0	0	10	10
25.	Rogienice-Wypychy	29	0	0	0	0	0	0	0	7	4
26.	Kołaki-Strumienie	212	3	0	6	0	1	0	1	43	33
27.	Kołaki-Wietrzychowo	91	3	0	7	0	0	0	0	16	21
28.	Cwaliny Małe	66	2	0	5	0	1	0	0	15	15
29.	Cwaliny Duże	126	5	0	18	1	3	0	0	33	26
30.	M. P. Ul. Krótka	42	4	0	5	3	1	0	0	5	13
31.	M. P. ul. Grodzka	31	0	0	0	0	0	0	0	7	3



LOKALNY PROGRAM REWITALIZACJI GMINY MAŁY PŁOCK NA LATA 2017-2023

32.	M. P. ul. Oгородowa	31	6	0	9	0	1	0	0	3	10
33.	M. P. ul. Ks. Janusza	327	8	0	37	2	1	0	0	44	64
34.	M.P ul. Ciborowskiego	110	6	0	21	0	2	0	0	15	21

Źródło: Opracowanie własne na podstawie danych z Gminy Mały Płock

Tabela 9 Uwarunkowania społeczne dla Gminy Mały Płock – IMD społeczne

Lp.	Miejscowość	Liczba ludności	Wskaźnik									IMD
			Liczba przydzielonych świadczeń z powodu ubóstwa	Liczba osób którym przyznano świadczenie z powodu alkoholizmu	Liczba przydzielonych świadczeń z powodu bezrobocia	Liczba wszczętych procedur Niebieskiej Karty	występowanie miejsc o znacznym natężeniu przestępstw stwierdzonych, ze szczególnym uwzględnieniem przestępstw kryminalnych	liczba przestępstw młodocianych	Liczba udzielonej pomocy psychospołecznej i prawnej osobom uzależnionym i członkom ich rodzin	Wiek przedprodukcyjny	Wiek poprodukcyjny	
			Wielkość koncentracji problemów									
1.	Kąty	649	10,91	0	13,6	0,74	1,34	0	0,29	20,77	17,34	19
2.	Rudka-Skroda	83	7,22	0	43,37	0	0	0	0	19,27	9,63	14



LOKALNY PROGRAM REWITALIZACJI GMINY MAŁY PŁOCK NA LATA 2017-2023

3.	Ruda-Skroda	109	23,85	0	38,53	0,91	0	0	0,91	14,68	15,59	29
4.	Stare Rakowo	146	4,11	0	3,42	0	0	0	0	21,23	17,8	11
5.	Nowe Rakowo	142	41,67	0	5,63	0	0	0	0	14,78	27,46	18
6.	Wygrane	60	8,33	0	5	0	0	0	0	21,67	13,33	11
7.	Mściwuje	136	1,47	0	2,94	0	0	0	0	19,11	19,85	11
8.	Józefowo	163	2,45	0	12,26	0,61	0,61	0	0	21,47	15,33	13
9.	Budy Żelazne	81	0	0	0	0	0	0	0	11,11	17,28	12
10.	Budy-Kozłówka	83	4,81	0	7,22	0	0	0	0	14,45	15,66	11
11.	Chłudnie	220	3,04	0	3,04	0	0	0	0	17,39	24,34	14
12.	Włodki	170	2,35	0	1,76	0,58	0	0	0	17,64	18,23	12
13.	Waśki	53	0	0	0	0	0	0	0	20,75	28,3	12
14.	Śmiarowo	119	2,52	0	4,2	0	0	0	0	21,01	23,53	12



LOKALNY PROGRAM REWITALIZACJI GMINY MAŁY PŁOCK NA LATA 2017-2023

15.	Popki	86	8,14	0	5,81	0	0	0	0	18,6	22,09	13
16.	Korzeniste	402	12,19	0	13,68	0	1,49	0,74	0	19,65	15,67	17
17.	Zalesie	142	3,52	0	4,22	0	0	0	0	23,94	11,97	9
18.	Krukówka	57	3,5	0	42,1	8,77	3,5	0	1,75	31,57	17,54	24
19.	M. Płock ul. I. Potoczno	146	2,05	0	27,39	1,36	1,37	0	0,68	15,06	25,34	30
20.	M. Płock ul. W. Witosa	222	0,9	0	25,22	0,45	0,9	0	0,45	13,66	16,21	19
21.	M. Płock ul. Leśna	17	0	0	0	0	0	0	0	29,41	0	9
22.	M. P. ul. J. Kochanowskiego	105	4,76	0	26,67	0,95	6,67	0	0	17,14	18,09	24
23.	Rogienice Wielkie	185	13,51	0	29,18	0,54	5,94	0	1,62	43,24	43,78	30
24.	Rogienice Piaseczne	86	34,88	0	39,53	0	1,16	0	0	11,62	11,62	19
25.	Rogienice-Wypychy	29	0	0	0	0	0	0	0	24,13	13,79	9
26.	Kołaki-Strumienie	212	1,14	0	2,83	0	0,47	0	0,47	20,28	15,56	11



LOKALNY PROGRAM REWITALIZACJI GMINY MAŁY PŁOCK NA LATA 2017-2023

27.	Kołaki- Wietrzychowo	91	3,29	0	7,69	0	0	0	0	17,58	23,07	12
28.	Cwaliny Małe	66	3,03	0	7,57	0	1,51	0	0	22,72	22,72	12
29.	Cwaliny Duże	126	3,96	0	14,28	0,79	2,38	0	0	26,19	20,63	14
30.	M.P. Ul. Krótka	42	9,62	0	11,9	7,14	2,38	0	0	11,9	30,95	30
31.	M. P. ul. Grodzka	31	0	0	0	0	0	0	0	22,58	9,67	9
32.	M. P. ul. Ogródowa	31	19,35	0	29,03	0	3,22	0	0	9,67	32,25	29
33.	M. P. ul. Ks. Janusza	327	2,69	0	12,45	0,67	0,33	0	0	14,81	21,54	14
34.	M.P ul. Ciborowskiego	110	5,45	0	19,09	0	1,81	0	0	13,63	19,09	19

Źródło: Opracowanie własne na podstawie danych z Urzędu Gminy Mały Płock



LOKALNY PROGRAM REWITALIZACJI GMINY MAŁY PŁOCK NA LATA 2017-2023

WIELKOŚĆ KONCENTRACJI PROBLEMÓW SPOŁECZNYCH									
ŚREDNIA W %									
Wartość stała	7,19	0	13,51	0,69	1,03	0,02	0,18	19,49	19,27
Przedział wartości	6-8,38	0	11 - 15,51	0,5 - 0,88	0,5 - 1,56	0,01-0,03	0,1 - 0,26	17,4-21,98	17 - 21,54
Poniżej średniej									
Średnia									
Powyżej średniej									

Metodologia liczenia Index of Multiple Deprivation: 3 punkty (kolor czerwony), a za każdy kolejny obszar oznaczony na czerwono dodatkowy jeden punkt, czyli odpowiednio: 1 obszar (3 punkty), 2 obszary (3 punkty + 4), 3 obszary (3 punkty + 4 + 5). Obszary oznaczone na inne kolory odpowiednio: 2 punkty (kolor żółty), 1 punkt (kolor zielony).

Źródło: Opracowanie własne



LOKALNY PROGRAM REWITALIZACJI GMINY MAŁY PŁOCK NA LATA 2017-2023

Przyjmując wartość IMD 24 i powyżej można wyodrębnić obszary, które wymagają działań rewitalizacyjnych pod względem uwarunkowań społecznych. **Głównymi problemami w Gminie Mały Płock to liczba osób uzależnionych od alkoholu oraz mała liczba osób w wieku przedprodukcyjnym.** To co jest równie istotne, to dane pochodzące z raportu Powiatowego Urzędu Pracy w Kolnie, które wskazują przede wszystkim na niewielki odsetek osób korzystających z zasiłków dla osób bezrobotnych, co może przyczyniać się do ubóstwa a tym samym do wykluczenia społecznego a także do wzmocnienia się szarej strefy rynku pracy. Należy podjąć działania aktywizujące mieszkańców Gminy, którzy są narażeni z tego tytułu na wykluczenie społeczne. Działania rewitalizacyjne w tym zakresie mogą polegać m. in. na zaangażowaniu mieszkańców w aktywność, dzięki której odzyskają kontrolę nad swoim losem, aby zminimalizować możliwość wystąpienia bezradności wyuczanej. Ponadto należy podkreślić, że tabela wyznacza obszary szczególnie narażone na zdegradowanie społeczne, do których między innymi należą Kąty. Dodatkowo analiza jakościowa – analiza spotkań z mieszkańcami zarówno w Kątach jak i w Chłudnie wykazała następujące problemy ze względu na uwarunkowania społeczne tj. **alkoholizm (Chłudnie), bezrobocie (Chłudnie), niski poziom wykształcenia mieszkańców (Chłudnie), bezrobocie utajone (Kąty), migracja młodzieży (Kąty), duża ilość wdów (Kąty), niepełnosprawność (Kąty), niskie zaangażowanie mieszkańców do wspólnych działań z wyjątkiem OSP (Kąty).** Powyższe wskazania jakościowe pokazują problemy społeczne jakie występują w wymienionych miejscach i stanowią ważny element do określenia tych obszarów jako zdegradowane i poddane procesom rewitalizacji. W poniższej części podrozdziału znalazły się wylistowane wskaźniki, które posłużyły do sformułowania syntetycznego wskaźnika problemów społecznych (IMD).

Poniżej zaprezentowania wizualizację na mapie natężenia problemów zidentyfikowanych w sferze społecznej:



LOKALNY PROGRAM REWITALIZACJI GMINY MAŁY PŁOCK NA LATA 2017-2023

4.	Stare Rakowo	146	10	6,84	nie
5.	Nowe Rakowo	142	8	5,63	nie
6.	Wygrane	60	0	0	tak
7.	Mściwuje	136	0	0	tak
8.	Józefowo	163	6	3,68	nie
9.	Budy Żelazne	81	2	2,47	tak
10.	Budy-Kozłówka	83	3	3,61	nie
11.	Chłudnie	220	3	1,3	tak
12.	Włodki	170	6	3,65	nie
13.	Waśki	53	1	1,88	tak
14.	Śmiarowo	119	0	0	tak
15.	Popki	86	2	2,32	tak
16.	Korzeniste	402	9	2,23	tak
17.	Zalesie	142	0	0	tak
18.	Krukówka	57	1	1,75	tak
19.	M. Płock ul. I. Potoczego	146	5	3,42	nie
20.	M. Płock ul. W. Witosa	222	5	2,25	tak
21.	M. Płock ul. Leśna	17	0	0	tak
22.	M. P. ul. J. Kochanowskiego	105	9	8,57	nie



LOKALNY PROGRAM REWITALIZACJI GMINY MAŁY PŁOCK NA LATA 2017-2023

23.	Rogienice Wielkie	185	24	12,97	nie
24.	Rogienice Piaseczne	86	0	0	tak
25.	Rogienice-Wypychy	29	1	3,44	nie
26.	Kołaki-Strumienie	212	2	0,94	tak
27.	Kołaki-Wietrzychowo	91	0	0	tak
28.	Cwaliny Małe	66	1	1,51	tak
29.	Cwaliny Duże	126	3	2,38	tak
30.	M.P. Ul. Krótka	42	4	9,52	nie
31.	M.P. ul. Grodzka	31	2	6,45	nie
32.	M.P. ul. Ogrodowa	31	0	0	tak
33.	M.P. ul. Ks. Janusza	327	19	6,39	nie
34.	M.P. ul. Ciborowskiego	110	5	4,54	nie
RAZEM		4727	142		

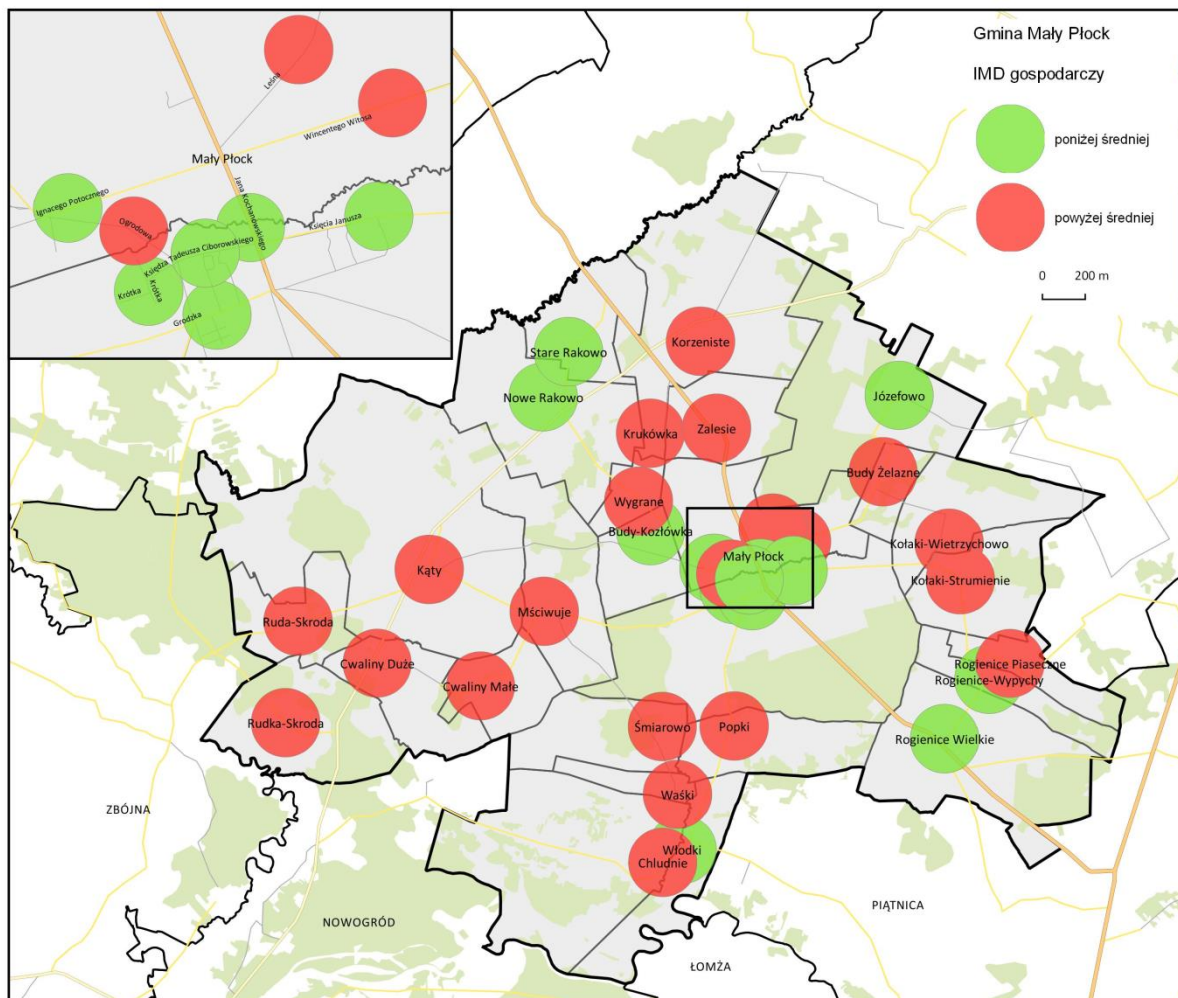
Źródło: Opracowanie własne na podstawie danych z Urzędu Gminy Mały Płock

Można zauważyć, że w miejscowościach **Kąty** i **Chłudnie** występuje niski wskaźnik przedsiębiorczości, co jest niepokojące ze względu na dużą liczbę mieszkańców. Te miejscowości należy również wziąć pod uwagę ze względu na potencjał ludnościowy jakim dysponują – Kąty wg uwarunkowań społecznych dysponują kapitałem społecznym – liczba osób w wieku przedprodukcyjnym i poprodukcyjnym mieszczą się w wyznaczonej średniej, a tym samym jest wiele dużo osób w wieku produkcyjnym, które w ramach działań rewitalizacyjnych również można zachęcać i wspierać w budowaniu własnej przedsiębiorczości. Współczynnik poniżej średniej występujący w określonej jednostce może przyczyniać się do zmniejszania atrakcyjności danego terenu jako terenu znaczącego do zamieszkania. Skutkiem takiego zjawiska może też być odpływ młodych ludzi do większych miejscowości w celu szukania pracy i stylu życia o lepszej jakości. Natomiast przyczyną takiego stanu, co jest wysoce prawdopodobne, mogą być trudne warunki związane z takimi czynnikami jak zły stan dróg, trudności w komunikacji drogowej, a także trudności w relacjach interpersonalnej. Poniżej zaprezentowana wizualizację na mapie natężenia problemów zidentyfikowanych w sferze gospodarczej:



LOKALNY PROGRAM REWITALIZACJI GMINY MAŁY PŁOCK NA LATA 2017-2023

Mapa 2 Natężenie problemów gospodarczych w gminie Mały Płock



Źródło: Opracowanie własne

Uwarunkowania środowiskowe

Na obszarze gminy nie występują obszary, na których stwierdzono przekroczenia standardów jakości środowiska. Zachodnia część terenu gminy w okolicach miejscowości Chłudnie i Włodki, które nie są wskazane jako obszar rewitalizacji objęta jest obszarem zaliczanym do sieci Natura 2000, a jest to Dolina Dolnej Narwi.

Analizując dane dotyczące zmieszanych odpadów zebranych w ciągu roku można zauważyć, że zmniejsza się liczba odpadów w tonach ogółem a tym samym zmniejsza się liczba kilogramów przypadająca na jednego mieszkańca i co za tym idzie również spada liczba odpadów z gospodarstw domowych przypadających na jednego mieszkańca. Szczególnie wyraźnie spadki te widać w 2015 roku w każdej analizowanej zmiennej.

W kontekście działań rewitalizacyjnych należy zwrócić na tę kwestię również szczególną uwagę, ponieważ funkcjonowanie w środowisku zaśmieconym sprawia, że może obniżyć się motywacja do aktywizacji mieszkańców w zakresie działań na rzecz gminy, ponieważ istnieje prawdopodobieństwo, że chętniej zadamy o środowisko, które jest już w jakimś stopniu zadbane. Daje to poczucie sprawstwa, dzięki któremu wzrasta motywacja do dalszych działań. Malejąca liczba odpadów może świadczyć o rozbudowanej świadomości ekologicznej, co może stanowić dobry zasób, który może być wykorzystany w działaniach rewitalizacyjnych w Gminie.



LOKALNY PROGRAM REWITALIZACJI GMINY MAŁY PŁOCK NA LATA 2017-2023

Tabela 11 Zmieszane odpady w ciągu roku (ogółem) dla Gminy Mały Płock w latach 2010-2015

Lata	Zmieszane odpady zebrane w ciągu roku		
	Ogółem w tonach	Na 1 mieszkańca w kilogramach	Z gospodarstw domowych na 1 mieszkańca w kilogramach
2010	724,57	142,7	141,1
2011	734,70	145,0	143,0
2012	630,96	125,3	123,8
2013	662,17	131,9	129,9
2014	669,90	135,3	133,2
2015	525,08	107,0	101,5

Źródło: Opracowanie własne na podstawie danych BDL GUS

Uwarunkowania środowiskowe zostały przeanalizowane ze względu na liczbę zidentyfikowanych dzikich wysypisk śmieci, nawet sporadycznie występujących, a także ze względu na występowanie podmiotów wpływających szczególnie szkodliwie na środowisko.

Tabela 11 Uwarunkowania środowiskowe w gminie Mały Płock

Lp.	Miejscowość	Liczba ludności	Liczba zidentyfikowanych dzikich wysypisk śmieci (nawet sporadycznie występujących na danym terenie)	Występowanie podmiotów wpływających szczególnie szkodliwie na środowisko (szt)
1.	Kąty	649	1	0
2.	Rudka-Skroda	83	0	0
3.	Ruda-Skroda	109	0	0
4.	Stare Rakowo	146	1	0
5.	Nowe Rakowo	142	0	0
6.	Wygrane	60	0	0
7.	Mściwuje	136	0	0
8.	Józefowo	163	0	0
9.	Budy Żelazne	81	0	0
10.	Budy-Kozłówka	83	0	0



LOKALNY PROGRAM REWITALIZACJI GMINY MAŁY PŁOCK NA LATA 2017-2023

11.	Chłudnie	220	0	1
12.	Włodki	170	0	0
13.	Waśki	53	0	0
14.	Śmiarowo	119	0	0
15.	Popki	86	0	0
16.	Korzeniste	402	0	0
17.	Zalesie	142	1	0
18.	Krukówka	57	0	0
19.	M. Płock ul. I. Potoczego	146	0	0
20.	M. Płock ul. W. Witosa	222	0	0
21.	M. Płock ul. Leśna	17	0	0
22.	M. P. ul. J. Kochanowskiego	105	1	1
23.	Rogienice Wielkie	185	0	1
24.	Rogienice Piaseczne	86	0	0
25.	Rogienice-Wypychy	29	0	0
26.	Kołaki-Strumienie	212	1	0
27.	Kołaki-Wietrzykowo	91	0	0
28.	Cwaliny Małe	66	0	0
29.	Cwaliny Duże	126	0	0



LOKALNY PROGRAM REWITALIZACJI GMINY MAŁY PŁOCK NA LATA 2017-2023

30.	M.P. Ul. Krótka	42	0	0
31.	M. P. ul. Grodzka	31	0	0
32.	M. P. ul. Ogrodowa	31	0	0
33.	M. P. ul. Ks. Janusza	327	0	0
34.	M.P ul. Ciborowskiego	110	0	1
RAZEM		4727	5	4

Źródło: Opracowanie własne na podstawie danych Urzędu Gminy Mały Płock

Na podstawie otrzymanych danych obliczono wskaźniki i wskazano obszary, które wymagają szczególnej uwagi w działaniach rewitalizacyjnych.

Tabela 12 Uwarunkowania środowiskowe w gminie Mały Płock

Lp.	Miejscowość	Liczba ludności	Liczba zidentyfikowanych dzikich wysypisk śmieci (nawet sporadycznie występujących na danym terenie)	Występowanie podmiotów wpływających szczególnie szkodliwie na środowisko	małe IMD
1.	Kąty	649	0,14	0	4
2.	Rudka-Skroda	83	0	0	2
3.	Ruda-Skroda	109	0	0	2
4.	Stare Rakowo	146	0,68	0	4
5.	Nowe Rakowo	142	0	0	2
6.	Wygrane	60	0	0	2
7.	Mściwuje	136	0	0	2
8.	Józefowo	163	0	0	2
9.	Budy Żelazne	81	0	0	2



LOKALNY PROGRAM REWITALIZACJI GMINY MAŁY PŁOCK NA LATA 2017-2023

10.	Budy-Kozłówka	83	0	0	2
11.	Chłudnie	220	0	0,43	4
12.	Włodki	170	0	0	2
13.	Waški	53	0	0	2
14.	Śmiarowo	119	0	0	2
15.	Popki	86	0	0	2
16.	Korzeniste	402	0	0	2
17.	Zalesie	142	0,7	0	4
18.	Krukówka	57	0	0	2
19.	M. Płock ul. I. Potoczno	146	0	0	2
20.	M. Płock ul. W. Witosa	222	0	0	2
21.	M. Płock ul. Leśna	17	0	0	2
22.	M. P. ul. J. Kochanowskiego	105	0,95	0,95	7
23.	Rogienice Wielkie	185	0	0,54	4
24.	Rogienice Piaseczne	86	0	0	2
25.	Rogienice-Wypychy	29	0	0	2
26.	Kołaki-Strumienie	212	0,47	0	4
27.	Kołaki-Wietrzychowo	91	0	0	2
28.	Cwaliny Małe	66	0	0	2



LOKALNY PROGRAM REWITALIZACJI GMINY MAŁY PŁOCK NA LATA 2017-2023

29.	Cwaliny Duże	126	0	0	2
30.	M.P. Ul. Krótka	42	0	0	2
31.	M. P. . ul. Grodzka	31	0	0	2
32.	M. P. ul. Ogrodowa	31	0	0	2
33.	M. P. ul. Ks. Janusza	327	0	0	2
34.	M.P ul. Ciborowskiego	110	0	0,9	4
RAZEM		4727			

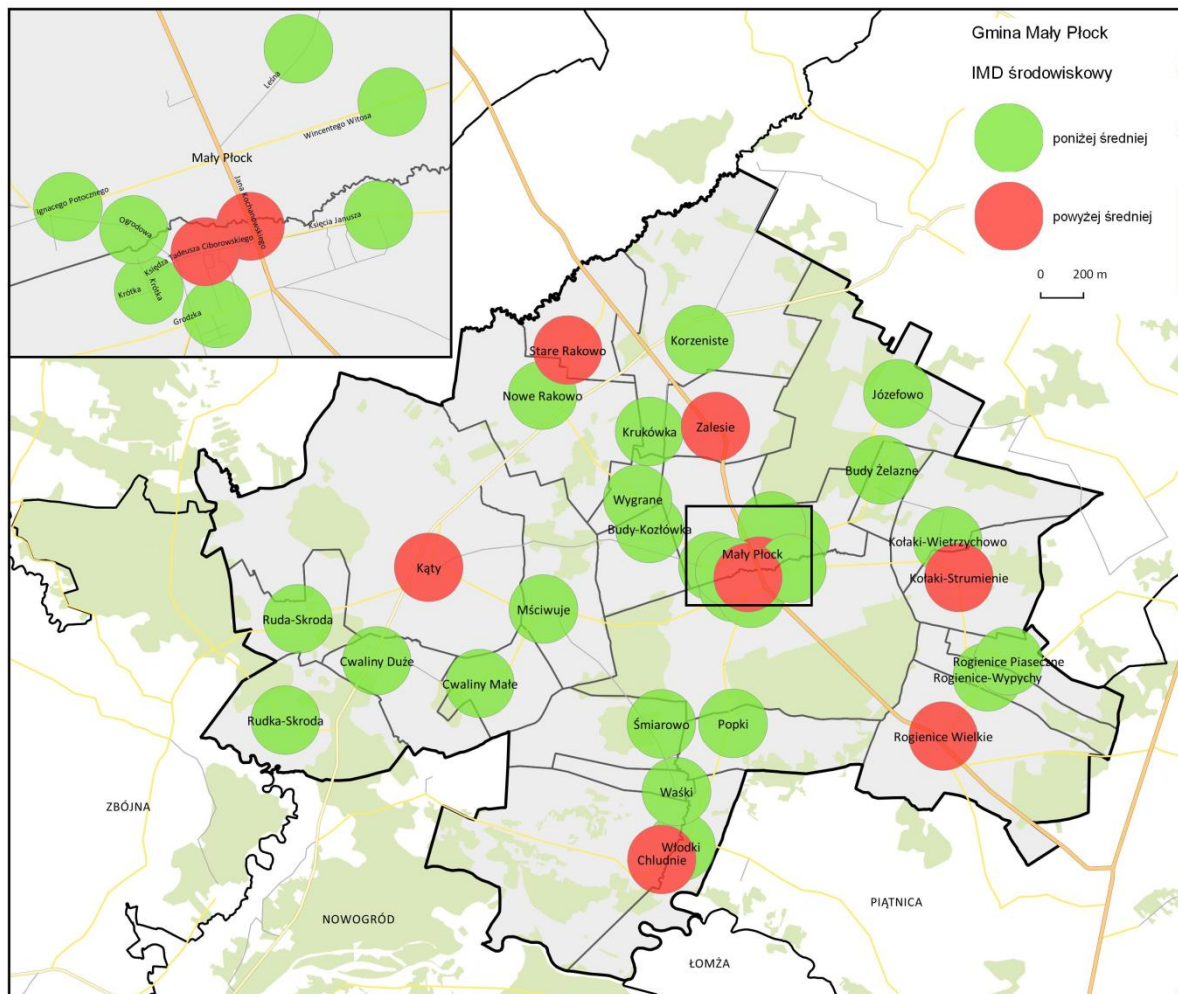
Źródło: opracowanie własne na podstawie danych Urzędu Gminy Mały Płock

W miejscowościach takich jak m. in. **Kąty** i **Stare Rakowo** występują dzikie wysypiska śmieci, natomiast m.in. w miejscowości **Chłudnie** występuje podmiot wpływający szczególnie szkodliwie na środowisko. Ponadto z analizy wypowiedzi mieszkańców wynikają następujące problemy: - hodowla trzody chlewnej i wynikające z tego tytułu zapachy (Chłudnie). Może to znacznie wpływać na jakość życia mieszkańców, dlatego też należy również i te miejscowości wziąć pod uwagę w działaniach rewitalizacyjnych. Należy w procesie rewitalizacji szczególnie położyć nacisk na zaangażowanie społeczności w propagowanie wiedzy na temat ekologii oraz stworzyć im warunki do poznania najważniejszych zasad dbania o środowisko jak i także zwrócić im uwagę na konsekwencje zaniedbywania kwestii ochrony środowiska dla społeczności lokalnej. W poniższej części podrozdziału znalazły się wylistowane wskaźniki, które posłużyły do sformułowania syntetycznego wskaźnika problemów środowiskowych (IMD środowiskowy). Poniżej zaprezentowania wizualizację na mapie natężenia problemów zidentyfikowanych w sferze środowiskowej.



LOKALNY PROGRAM REWITALIZACJI GMINY MAŁY PŁOCK NA LATA 2017-2023

Mapa 3 Natężenie problemów środowiskowych w gminie Mały Płock



Źródło: opracowanie własne

Uwarunkowania przestrzenno - funkcjonalne

Uwarunkowania przestrzenno – funkcjonalne będą analizowane pod kątem dostępności sieci kanalizacyjnej, dostępności sieci wodociągowej i gazowej, dostępności obiektów kulturalnych i sportowych, a także obiektów zabytkowych. Dostępność sieci kanalizacyjnej i wodociągowej wskazuje na możliwość zabezpieczenia podstawowych potrzeb dotyczących codziennego funkcjonowania. Brak lub niski wskaźnik dostępności sieci może przyczynić się gorszej jakości życia mieszkańca na każdym jego poziomie – brak zabezpieczenia potrzeb podstawowych powoduje niemożność zaspakajania potrzeb wyższego rzędu. Wysoki wskaźnik występowania zdewastowanych budynków czy zabytków może determinować pojawienie się przestrzeni na dewastacyjną działalność mieszkańców, co jeszcze bardziej może dezintegrować społeczność. Poniżej zaprezentowano obiekty znajdujące się na obszarze zdegradowanym przeznaczone do działań rewitalizacyjnych:



LOKALNY PROGRAM REWITALIZACJI GMINY MAŁY PŁOCK NA LATA 2017-2023

Zdjęcie 4 Teren pod działania rewitalizacyjne przy szkole w miejscowości Chłudnie



Źródło: Urząd Gminy Mały Płock

Zdjęcie 5 Teren pod działania rewitalizacyjne przy Świetlicy Wiejskiej w Kątach



Źródło: Urząd Gminy Mały Płock



LOKALNY PROGRAM REWITALIZACJI GMINY MAŁY PŁOCK NA LATA 2017-2023

Zdjęcie 6 Teren pod działania rewitalizacyjne na tyłach Gminnego Ośrodka Kultury w Małym Płocku



Źródło: Urząd Gminy Mały Płock

Niski wskaźnik dostępności obiektów kulturalnych i sportowych może przyczynić się do trudności w integracji społeczności lokalnej oraz trudności do aktywizacji różnych kategorii społecznych, szczególnie tych zagrożonych wykluczeniem społecznym, czyli m. in. osoby starsze i bezrobotne. Brak miejsc spotkań o charakterze kulturalnym i sportowym integrujących społeczność lokalną odbiera możliwość wprowadzania działań poprawiających jakość życia mieszkańców Gminy.

Tabela13 Uwarunkowania przestrzenno – funkcjonalne w Gminie Mały Płock

Lp.	Miejscowość	Liczba ludności	Dostępność sieci kanalizacyjnej	Dostępność sieci wodociągowej	Dostępność sieci gazowej	Dostępność lub zły stan obiektów kulturalnych (bibliotek, kin, teatrów, świetlic, domów kultury itp.)	Dostępność lub zły stan obiektów sportowych (stadionów, hal sportowych, basenów, boisk itp.)
1.	Kąty	649	brak	tak	brak	świetlica (wymaga remontu)	boisko szkolne w złym stanie technicznym
2.	Rudka-Skroda	83	brak	tak	brak	brak	brak
3.	Ruda-Skroda	109	brak	tak	brak	brak	brak
4.	Stare Rakowo	146	brak	tak	brak	świetlica, wymaga doposażenia	brak
5.	Nowe Rakowo	142	brak	tak	brak	brak	brak



LOKALNY PROGRAM REWITALIZACJI GMINY MAŁY PŁOCK NA LATA 2017-2023

6.	Wygrane	60	brak	tak	brak	brak	brak
7.	Mściwuje	136	brak	tak	brak	brak	brak
8.	Józefowo	163	brak	tak	brak	brak	brak
9.	Budy Żelazne	81	brak	tak	brak	brak	brak
10.	Budy-Kozłówka	83	brak	tak	brak	brak	brak
11.	Chłudnie	220	brak	tak	brak	brak	boisko szkolne w złym stanie technicznym
12.	Włodki	170	brak	tak	brak	świetlica, wymaga doposażenia	brak
13.	Waśki	53	brak	tak	brak	brak	brak
14.	Śmiarowo	119	brak	tak	brak	brak	brak
15.	Popki	86	brak	tak	brak	brak	brak
16.	Korzeniste	402	brak	tak	brak	świetlica, wymaga doposażenia	brak
17.	Zalesie	142	brak	tak	brak	brak	brak
18.	Krukówka	57	brak	tak	brak	brak	brak
19.	M. Płock ul. I. Potoczno	146	częściowy dostęp/18 przyłączy	tak	brak	brak	brak
20.	M. Płock ul. W. Witosa	222	brak	tak	brak	brak	brak
21.	M. Płock ul. Leśna	17	brak	tak	brak	brak	brak
22.	M. P. ul. J. Kochanowskiego	105	brak/tylko szkoła	tak	brak	brak	boisko szkolne, bieżnia, sala sportowa wymagające remontu
23.	Rogienice Wielkie	185	brak	tak	brak	świetlica, wymaga doposażenia	boisko szkolne w złym stanie technicznym



LOKALNY PROGRAM REWITALIZACJI GMINY MAŁY PŁOCK NA LATA 2017-2023

24.	Rogienice Piaseczne	86	brak	tak	brak	brak	brak
25.	Rogienice-Wypychy	29	brak	tak	brak	brak	brak
26.	Kołaki-Strumienie	212	brak	tak	brak	brak	brak
27.	Kołaki-Wietrzykowo	91	brak	tak	brak	brak	brak
28.	Cwaliny Małe	66	brak	tak	brak	brak	brak
29.	Cwaliny Duże	126	brak	tak	brak	świetlica, wymaga doposażenia	brak
30.	M.P. Ul. Krótka	42	brak	tak	brak	brak	brak
31.	M. P. ul. Grodzka	31	brak	tak	brak	brak	brak
32.	M. P. ul. Ogrodowa	31	brak	tak	brak	brak	brak
33.	M. P. ul. Ks. Janusza	327	brak	tak	brak	brak	brak
34.	M.P ul. Ciborowskiego	110	brak	tak	brak	Gminny Ośrodek Kultury	brak

Źródło: Opracowanie własne na podstawie danych z Gminy Mały Płock

Na podstawie otrzymanych danych obliczono wskaźniki i wskazano obszary, które wymagają szczególnej uwagi w działaniach rewitalizacyjnych. Poniższa legenda opisuje nadanie wartości liczbowych uzyskanym informacjom na temat dostępności i stanu analizowanych wskaźników. Na tej podstawie obliczono małe IMD przyjmując, że „0” oznaczać będzie brak dostępu, „1” oznaczać będzie dostęp (częściowy lub stan techniczny zły bądź wymagający remontu, doposażenia), natomiast „2” oznaczać będzie dostęp, czyli pozytywną ocenę danego obszaru problemowego.

Tabela 12 Uwarunkowania przestrzenno – funkcjonalne w Gminie Mały Płock

Lp.	Miejscowość	Liczba ludności	Dostępność sieci kanalizacyjnej	Dostępność sieci wodociągowej	Dostępność sieci gazowej	Dostępność lub zły stan obiektów kulturalnych (bibliotek, kin, teatrów, świetlic, domów kultury itp.)	Dostępność lub zły stan obiektów sportowych (stadionów, hal sportowych, basenów, boisk itp.)	małe IMD
1.	Kąty	649	0	2	0	1	1	10



LOKALNY PROGRAM REWITALIZACJI GMINY MAŁY PŁOCK NA LATA 2017-2023

2.	Rudka-Skroda	83	0	2	0	0	0	19
3.	Ruda-Skroda	109	0	2	0	0	0	19
4.	Stare Rakowo	146	0	2	0	1	0	14
5.	Nowe Rakowo	142	0	2	0	0	0	19
6.	Wygrane	60	0	2	0	0	0	19
7.	Mściwuje	136	0	2	0	0	0	19
8.	Józefowo	163	0	2	0	0	0	19
9.	Budy Żelazne	81	0	2	0	0	0	19
10.	Budy-Kozłówka	83	0	2	0	0	0	19
11.	Chłudnie	220	0	2	0	0	1	14
12.	Włodki	170	0	2	0	1	0	14
13.	Waški	53	0	2	0	0	0	19
14.	Śmiarowo	119	0	2	0	0	0	19
15.	Popki	86	0	2	0	0	0	19
16.	Korzeniste	402	0	2	0	1	0	14
17.	Zalesie	142	0	2	0	0	0	19
18.	Krukówka	57	0	2	0	0	0	19
19.	M. Płock ul. I. Potoczno	146	1	2	0	0	0	14
20.	M. Płock ul. W. Witosa	222	0	2	0	0	0	19



LOKALNY PROGRAM REWITALIZACJI GMINY MAŁY PŁOCK NA LATA 2017-2023

21.	M. Płock ul. Leśna	17	0	2	0	0	0	19
22.	M. P. ul. J. Kochanowskiego	105	1	2	0	0	1	10
23.	Rogienice Wielkie	185	0	2	0	1	1	10
24.	Rogienice Piaseczne	86	0	2	0	0	0	19
25.	Rogienice-Wypychy	29	0	2	0	0	0	19
26.	Kołaki-Strumienie	212	0	2	0	0	0	19
27.	Kołaki-Wietrzychowo	91	0	2	0	0	0	19
28.	Cwaliny Małe	66	0	2	0	0	0	19
29.	Cwaliny Duże	126	0	2	0	1	0	14
30.	M P. Ul. Krótka	42	0	2	0	0	0	19
31.	M. P. ul. Grodzka	31	0	2	0	0	0	19
32.	M. P. ul. Ogrodowa	31	0	2	0	0	0	19
33.	M. P. ul. Ks. Janusza	327	0	2	0	0	0	19
34.	M.P ul. Ciborowskiego	110	0	2	0	2	0	14

Metodologia liczenia Index of Multiple Deprivation: 3 punkty (kolor czerwony), a za każdy kolejny obszar oznaczony na czerwono dodatkowy jeden punkt, czyli odpowiednio: 1 obszar (3 punkty), 2 obszary (3 punkty + 4), 3 obszary (3 punkty + 4 + 5). Obszary oznaczone na inne kolory - 1 punkt (kolor zielony).

Źródło: Opracowanie własne na podstawie danych z Gminy Mały Płock

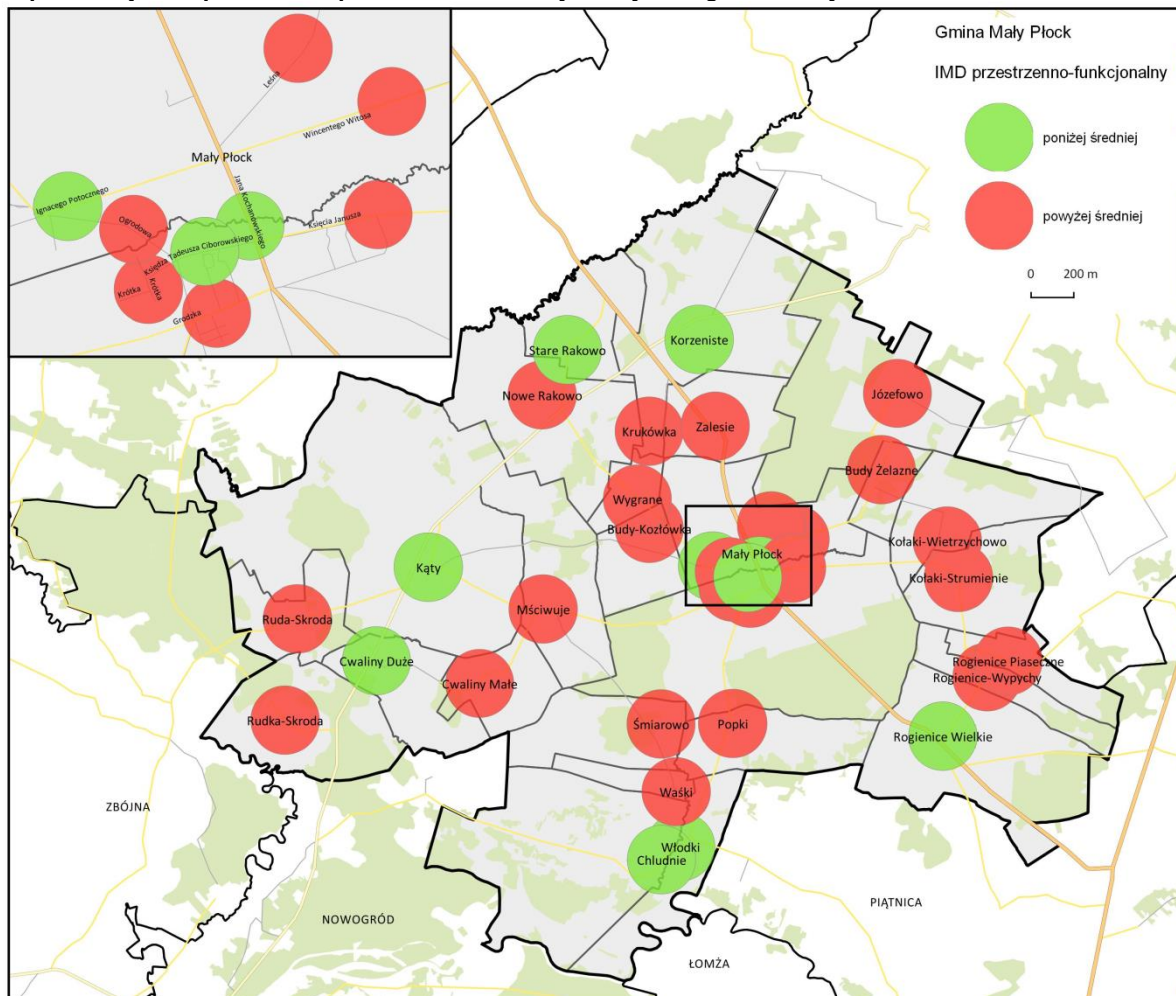
Obszary zaznaczone w tabeli na czerwono to obszary najbardziej zagrożone pod względem uwarunkowań przestrzenno – funkcjonalnych. Wyprowadzono ze wszystkich analizowanych pod względem analizowanych uwarunkowań małe IMD, dzięki czemu można wyróżnić obszary szczególnie zagrożone (małe IMD 19). Ponadto analiza wypowiedzi mieszkańców wskazuje na następujące problemy przestrzenno - funkcjonalne w Gminie tj. zniszczone boisko (Kąty), często zamknięta świetlica (Kąty), brak sali gimnastycznej (Kąty) oraz słabo wyposażona biblioteka (Chłudnie). Poniżej prezentacja zdjęć obrazujących miejsca predysponowane do objęcia działaniami rewitalizacyjnymi. Ze względu na wymienione problemy należy również wziąć pod uwagę miejscowości **Kąty** i **Chłudnie** w działaniach rewitalizacyjnych. Analiza uwarunkowań przestrzenno –



LOKALNY PROGRAM REWITALIZACJI GMINY MAŁY PŁOCK NA LATA 2017-2023

funkcjonalnych pokazuje najwięcej problemów w omawianych kwestiach. W poniższej części podrozdziału znalazły się wylistowane wskaźniki, które posłużyły do sformułowania syntetycznego wskaźnika problemów przestrzenno-technicznych. Poniżej zaprezentowana wizualizację na mapie natężenia problemów zidentyfikowanych w sferze przestrzenno-funkcjonalnej.

Mapa 4 Natężenie problemów przestrzenno-funkcjonalnych w gminie Mały Płock



Źródło: Opracowanie własne.

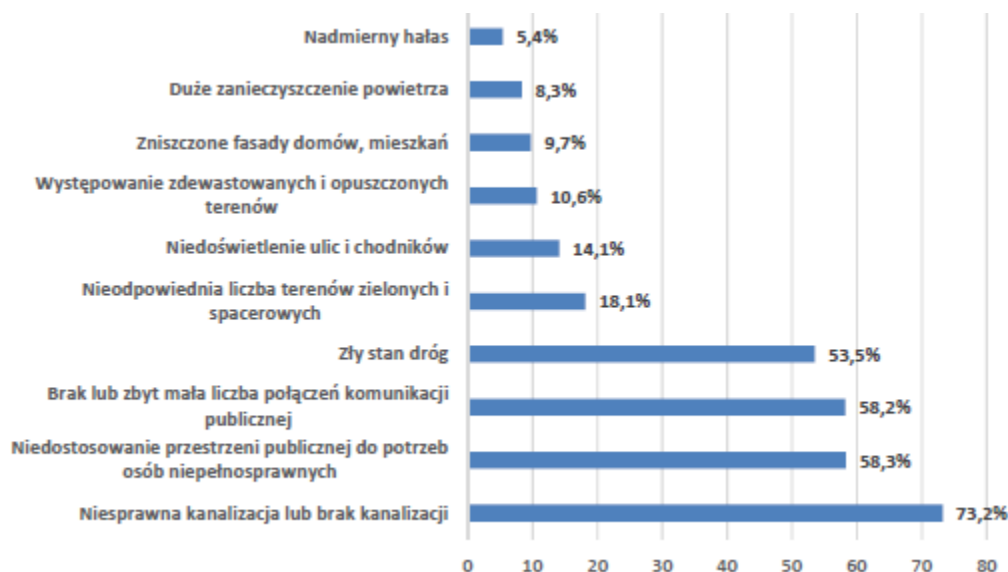
Uwarunkowania techniczne

Ocena uwarunkowań technicznych w gminie obejmowała pogłębioną analizę wskaźników specyficznych dla tego obszaru oraz badania jakościowe mieszkańców. Mieszkańcy Małego Płocka zostali także poproszeni o wskazanie problemów, które związane są z przestrzenią publiczną. Najważniejsze problemy, według mieszkańców, które zdecydowanie oraz raczej występują, to: niesprawna kanalizacja lub jej brak (73,2%), niedostosowanie przestrzeni publicznej do potrzeb osób niepełnosprawnych (58,3%) oraz brak lub zbyt mała ilość połączeń komunikacji publicznej – 58,2% wskazań. Także dość dużym zauważanym problemem jest zły stan dróg (53,3%). Najmniej widocznym problemem, według badanych jest nadmierny hałas (5,4% wskazań zdecydowanie i raczej tak). Wyniki opisuje poniższy wykres.



LOKALNY PROGRAM REWITALIZACJI GMINY MAŁY PŁOCK NA LATA 2017-2023

Wykres 10 Problemy przestrzeni publicznej według mieszkańców Gminy Mały Płock



Źródło: Opracowanie własne na podstawie danych badania ankietowego PAPI mieszkańców Gminy Mały Płock, N=100

Badani poproszeni zostali także o wskazanie propozycji przedsięwzięć, które mogłyby być zrealizowane w ramach procesu rewitalizacji. Najczęściej wymienianymi propozycjami były remonty dróg i chodników na terenie całej gminy, więcej kursów autobusów oraz stworzenie nowych połączeń komunikacji publicznej. Wskazywane przedsięwzięcia mogą wynikać z zauważanych problemów przestrzeni publicznej. Brak lub zbyt mała ilość połączeń komunikacji publicznej oraz zły stan dróg, to jedne z czterech najczęściej wybieranych problemów. **Mieszkańcy odpowiedzieli, że ważnym aspektem, który powinno się podjąć w ramach rewitalizacji, to budowa oraz remonty placów zabaw.** Oprócz najmłodszych mieszkańców zwracano także uwagę na młodzież, dla których można stworzyć miejsca spotkań oraz dla starszych ludzi świetlice czy domy opieki. Respondenci proponowali również stworzenie większej ilości terenów rekreacyjnych, m.in. siłownie na świeżym powietrzu, drogi rowerowe oraz organizację festynów. Wnioski dotyczące poprawy stanu ogólnie dostępnej i niekomercyjnej infrastruktury były również formułowane podczas warsztatów rewitalizacyjnych z mieszkańcami, które miały miejsce w dniach 3 i 4 kwietnia 2017 r.

Analiza wskaźnikowa dotycząca uwarunkowań technicznych obejmowała ocenę wartości wskaźników tj. liczba budynków mieszkalnych wybudowanych przed 1945 rokiem i rodzaju nawierzchni oraz stan dróg w gminie. Poniższa tabela przedstawia wartości nadane poszczególnym typom dróg w celu obliczenia małego IMD.

	dobry	średni	zły
bitumiczna	9	6	3
żwirowa	8	5	2
gruntowa	7	4	1



LOKALNY PROGRAM REWITALIZACJI GMINY MAŁY PŁOCK NA LATA 2017-2023

Tabela 13 Uwarunkowania techniczne w Gminie Mały Płock

Lp.	Miejscowość	Liczba ludności	Liczba budynków mieszkalnych wybudowanych przed 1945r.	Rodzaj nawierzchni / stan drogi - utwardzona/ nieutwardzona	Postępująca dewastacja obiektów - zabytkowe w ewidencji lub rejestrze	Liczba budynków mieszkalnych wybudowanych przed 1945r. - na 1 mieszkańca - powyżej średniej -stan	Rodzaj nawierzchni / stan drogi - utwardzona/ nieutwardzona poniżej	Postępująca dewastacja obiektów - zabytkowe w ewidencji lub rejestrze	małe IMD
1.	Kąty	649	17	bitumiczna-stan dobry/żwirowa, gruntowa stan zły	7	2,54	4	1,04	5
2.	Rudka-Skroda	83	3	bitumiczna-stan dobry/żwirowa, gruntowa stan zły	0	3,61	4	0	8
3.	Ruda-Skroda	109	3	bitumiczna-stan dobry/żwirowa, gruntowa stan zły	1	2,75	4	0,91	5
4.	Stare Rakowo	146	2	bitumiczna-stan dobry/żwirowa, gruntowa stan zły	2	1,37	4	1,36	8
5.	Nowe Rakowo	142	2	bitumiczna-stan dobry/żwirowa, gruntowa stan zły	0	1,4	4	0	5
6.	Wygrane	60	1	bitumiczna-stan dobry/żwirowa, gruntowa stan zły	0	16,67	4	0	8
7.	Mściwuje	136	2	bitumiczna-stan dobry/żwirowa, gruntowa stan zły	3	1,47	4	2,2	8
8.	Józefowo	163	4	bitumiczna-stan dobry/żwirowa, gruntowa stan zły	3	2,45	4	1,84	8
9.	Budy Żelazne	81	2	bitumiczna-stan dobry/żwirowa, gruntowa stan zły	1	2,45	4	1,23	8
10.	Budy-Kozłówka	83	2	żwirowa, bruk stan zły	0	6,67	2	0	8
11.	Chłudnie	220	7	bitumiczna-stan dobry/żwirowa, gruntowa stan zły	2	3,04	4	0,86	8
12.	Włodki	170	4	bitumiczna-stan dobry/żwirowa, gruntowa stan zły	0	2,35	4	0	5
13.	Waśki	53	1	bitumiczna-stan dobry/żwirowa, gruntowa stan zły	0	1,88	4	0	5
14.	Śmiarowo	119	2	bitumiczna-stan dobry/żwirowa, gruntowa stan zły	0	1,68	4	0	5



LOKALNY PROGRAM REWITALIZACJI GMINY MAŁY PŁOCK NA LATA 2017-2023

15.	Popki	86	2	bitumiczna-stan dobry/żwirowa, gruntowa stan zły	1	2,32	4	1,16	8
16.	Korzeniste	402	7	bitumiczna-stan dobry/żwirowa, gruntowa stan zły	5	1,74	4	1,24	8
17.	Zalesie	142	1	bitumiczna-stan dobry/żwirowa, gruntowa stan zły	1	0,7	4	0,7	5
18.	Krukówka	57	1	żwirowa - stan zły	0	1,75	2	0	5
19.	M. Płock ul. I. Potocznego	146	2	bitumiczna - stan dobry	0	1,37	9	0	3
20.	M. Płock ul. W. Witosa	222	4	bitumiczna - stan dobry	4	1,8	9	1,8	5
21.	M. Płock ul. Leśna	17	0	żwirowa - stan zły	0	0	2	0	5
22.	M. P. ul. J. Kochanowskie go	105	1	bitumiczna - stan dobry	0	0,95	9	0	3
23.	Rogienice Wielkie	185	2	bitumiczna - stan dobry, gruntowa stan zły	0	1,08	5	0	3
24.	Rogienice Piaseczne	86	2	żwirowa-stan zły	0	2,32	2	0	5
25.	Rogienice- Wypychy	29	2	gruntowa-stan zły	0	6,89	1	0	8
26.	Kołaki- Strumienie	212	0	bitumiczna-stan dobry/żwirowa - stan zły	0	0	5,5	0	3
27.	Kołaki- Wietrzykowo	91	0	bitumiczna - stan dobry/żwirowa stan zły	0	0	5,5	0	3
28.	Cwality Małe	66	1	bitumiczna-stan dobry/żwirowa stan zły	1	1,51	5,5	1,55	5
29.	Cwality Duże	126	2	bitumiczna - stan dobry/żwirowa stan zły	4	1,58	5,5	3,17	5
30.	M P. Ul. Krótka	42	3	bitumiczna-stan dobry/polbruk- stan dobry/gruntowa -	5	7,14	6,3	11,9	8



LOKALNY PROGRAM REWITALIZACJI GMINY MAŁY PŁOCK NA LATA 2017-2023

31.	M. P. ul. Grodzka	31	0	bitumiczna - stan zły	1	0	3	3,22	8
32.	M. P. ul. Ogrodowa	31	0	bitumiczna-zły	0	0	3	0	5
33.	M. P. ul. Ks. Janusza	327	5	bitumiczna- stan dobry	3	1,68	9	1,01	3
34.	M.P ul. Ciborowskiego	110	5	bitumiczna-stan dobry	2	4,54	9	1,81	8
RAZEM		4727				2,57	4,62	1,08	5
						średnia	średnia	średnia	średnia

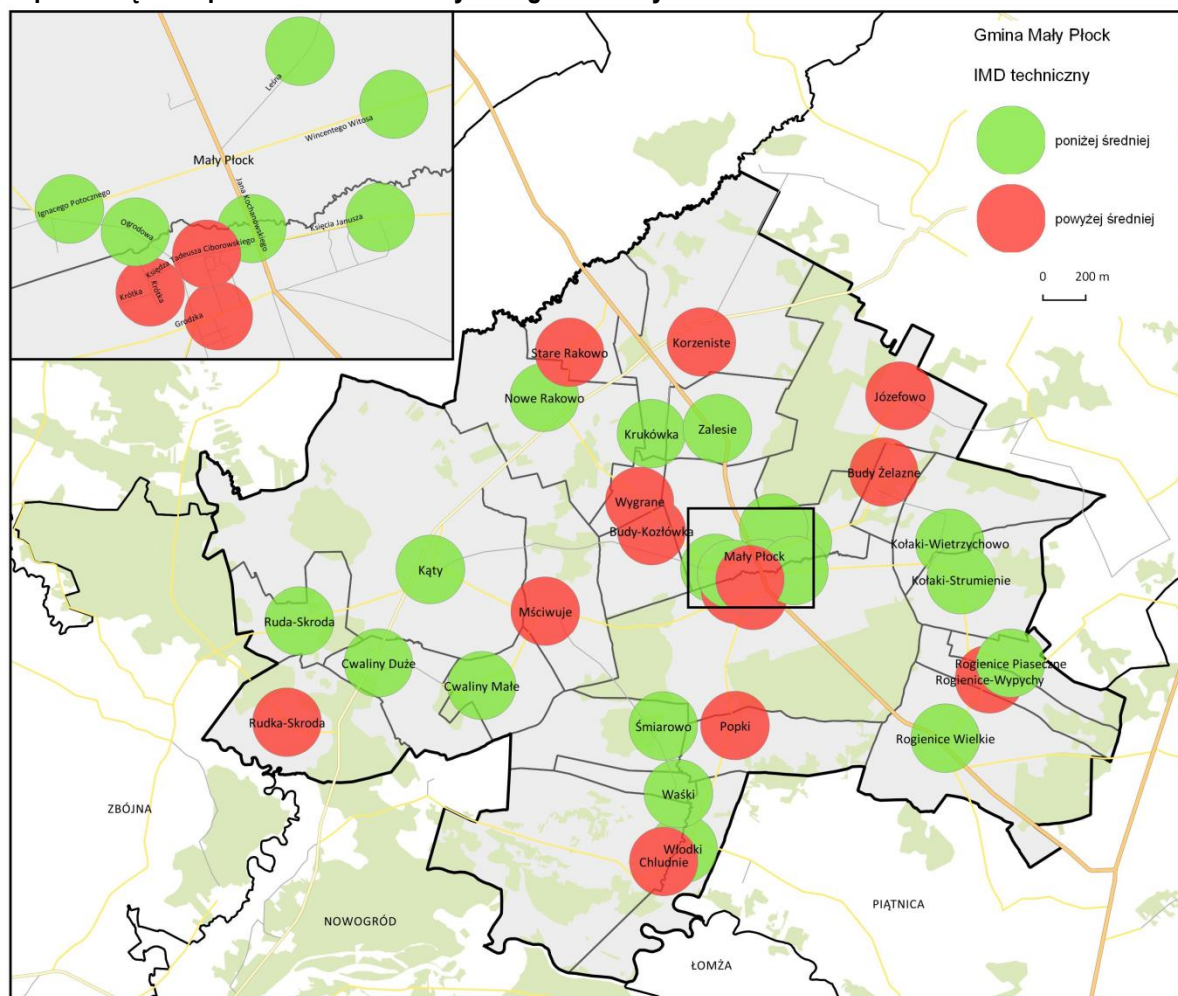
Źródło: Opracowanie własne na podstawie danych z Gminy Mały Płock

Wysoki wskaźnik występowania starszych budynków może determinować pojawienie się przestrzeni dewastacyjnej działalności mieszkańców, co jeszcze bardziej może dezintegrować społeczność. Zły stan dróg, brak połączeń pomiędzy sołectwami czy też brak oświetlenia i chodników może w znaczącym stopniu wpływać na degradację wyżej wymienionych terenów nie tylko pod względem ekonomicznym czy technicznym, ale przede wszystkim pod względem społecznym. Brak możliwości bezpiecznego poruszania się na terenie sołectw czy między sołectwami determinuje niską aktywizację mieszkańców, a tym samym jeszcze bardziej może obniżyć aktywność osób starszych, które mogłyby uczestniczyć w organizowanych dla nich spotkaniach. Jednocześnie może to być powód obniżający motywację do organizacji działań dla najmłodszego pokolenia, które w przyszłości będzie odpływało ze wsi do miejskich aglomeracji. W poniższej części podrozdziału znalazły się wylistowane wskaźniki, które posłużyły do sformułowania syntetycznego wskaźnika problemów technicznych. Poniżej zaprezentowania wizualizację na mapie natężenia problemów zidentyfikowanych w sferze technicznej.



LOKALNY PROGRAM REWITALIZACJI GMINY MAŁY PŁOCK NA LATA 2017-2023

Mapa 5 Natężenie problemów technicznych w gminie Mały Płock



Źródło: Opracowanie własne

Podsumowanie procesu delimitacji obszaru zdegradowanego i obszaru rewitalizacji

Podsumowując proces delimitacji obszaru zdegradowanego i obszaru rewitalizacji podstawą wyznaczenia obszaru zdegradowanego i obszaru rewitalizacji stanowiła analiza, w której wykorzystane zostały obiektywne i weryfikowalne mierniki i metody badawcze dostosowane do lokalnych uwarunkowań. Obszary zdegradowane zostały wyznaczone ze względu na dane ilościowe, ale również ze względu na dane jakościowe, które zostały uzyskane podczas warsztatów rewitalizacyjnych z mieszkańcami Gminy Mały Płock. Dane te stanowią ważną wartość w analizie i w przygotowaniu programu. Analiza wszystkich powyższych uwarunkowań pozwoliła na wyodrębnienie obszarów wymagających działań rewitalizacyjnych. Analiza obejmowała ocenę wartości wskaźników na podstawie danych zebranych z instytucji i udostępnionych przez podmioty publiczne **w sferze społecznej, gospodarczej, środowiskowej i przestrzenno-funkcjonalnej**. W celu oceny natężenia występowania negatywnych zjawisk w sferze społecznej dokonano oceny następujących wskaźników z tego zakresu:

- Liczba przydzielonych świadczeń z powodu ubóstwa
- Liczba osób którym przyznano świadczenie z powodu alkoholizmu
- Liczba przydzielonych świadczeń z powodu bezrobocia
- Liczba wszczętych procedur Niebieskiej Karty



LOKALNY PROGRAM REWITALIZACJI GMINY MAŁY PŁOCK NA LATA 2017-2023

- Występowanie miejsc o znacznym natężeniu przestępstw stwierdzonych, ze szczególnym uwzględnieniem przestępstw kryminalnych
- Liczba przestępstw młodocianych
- Liczba udzielonej pomocy psychospołecznej i prawnej osobom uzależnionym i członkom ich rodzin Wiek przedprodukcyjny
- Wiek poprodukcyjny.

Analiza danych statystycznych pozwoliła na określenie wskaźnika pozwalającego ocenić natężenie negatywnych zjawisk w **sferze gospodarczej**:

- Współczynnik przedsiębiorczości (Liczba zarejestrowanych podmiotów gospodarczych w odniesieniu do liczby ludności danego obszaru)

W celu oceny natężenia występowania negatywnych zjawisk w **sferze środowiskowej** dokonano oceny następujących wskaźników z tego zakresu:

- Liczba zidentyfikowanych dzikich wysypisk śmieci (nawet sporadycznie występujących na danym terenie)
- Występowanie podmiotów wpływających szczególnie szkodliwie na środowisko

W celu oceny natężenia występowania negatywnych zjawisk w sferze przestrzenno-funkcjonalnej dokonano oceny wskaźnika:

- Liczba budynków mieszkalnych wybudowanych przed 1945r. na 1 mieszkańca
- Rodzaj nawierzchni / stan drogi w gminie (jakościowo)
- Postępująca dewastacja obiektów - obiekty zabytkowe w ewidencji lub rejestrze.

W celu oceny natężenia występowania negatywnych zjawisk w **sferze technicznej** dokonano oceny wskaźnika:

- Liczba budynków mieszkalnych wybudowanych przed 1945r. na 1 mieszkańca
- Rodzaj nawierzchni / stan drogi w gminie (jakościowo)
- Postępująca dewastacja obiektów - obiekty zabytkowe w ewidencji lub rejestrze (jakościowo)

Na podstawie oceny analizy wskazano obszary potencjalnie predysponowane do wyznaczenia w ramach obszaru zdegradowanego na podstawie oceny wartości Index of Multiple Deprivation dla danej sfery oddziaływania. Metodologia liczenia Index of Multiple Deprivation przedstawiała się następująco: **4 punkty (kolor czerwony)**. Obszary oznaczone na inne kolory odpowiednio: **2 punkty (kolor żółty)**, **1 punkt (kolor zielony)**. Index obejmował odstępstwa od średniej wartości dla Gminy w ramach danego wskaźnika składowego.

Obszar zdegradowany został zidentyfikowany jako obszar koncentrujący się natężeniem negatywnych zjawisk społecznych (co najmniej na poziomie średnim), współwystępujących z negatywnymi zjawiskami ze sfer gospodarczej, środowiskowej lub przestrzenno-funkcjonalnej (co najmniej na poziomie średnim). **Na poniższej tabeli pokazano tabelaryczne zestawienie na potrzeby wyznaczenia obszaru zdegradowanego.**



LOKALNY PROGRAM REWITALIZACJI GMINY MAŁY PŁOCK NA LATA 2017-2023

Tabela 14 Łączne zestawienie uwarunkowań dla Gminy Mały Płock – IMD ogólne

Lp.	Miejscowość	Liczba ludności	Wskaźniki					IMD łącznie
			IMD społeczne	Uwarunkowania gospodarcze	IMD środowiskowe	IMD Uwarunkowania przestrzenno-funkcjonalne	IMD Uwarunkowania techniczne	
1	Kąty	649	19		4	10	5	41
2	Rudka-Skroda	83	14		2	19	8	46
3	Ruda-Skroda	109	29		2	19	5	58
4	Stare Rakowo	146	11		4	14	8	38
5	Nowe Rakowo	142	18		2	19	5	45
6	Wygrane	60	11		2	19	8	43
7	Mściwuje	136	11		2	19	8	43
8	Józefowo	163	13		2	19	8	43
9	Budy Żelazne	81	12		2	19	8	44



LOKALNY PROGRAM REWITALIZACJI GMINY MAŁY PŁOCK NA LATA 2017-2023

10	Budy-Kozłówka	83	11		2	19	8	41
11	Chłudnie	220	12		4	14	8	43
12	Włodki	170	12		2	14	5	36
13	Waški	53	12		2	19	5	41
14	Śmiarowo	119	12		2	19	5	41
15	Popki	86	13		2	19	8	45
16	Korzeniste	402	17		2	14	8	44
17	Zalesie	142	9		4	19	5	40
18	Krukówka	57	24		2	19	5	53
19	M. Płock ul. I. Potoczego	146	30		2	14	3	50
20	M. Płock ul. W. Witosa	222	19		2	19	5	43
21	M. Płock ul. Leśna	17	9		2	19	5	38



LOKALNY PROGRAM REWITALIZACJI GMINY MAŁY PŁOCK NA LATA 2017-2023

22	M. P. ul. J. Kochanowskiego	105	20		7	10	3	45
23	Rogienice Wielkie	185	30		4	10	3	48
24	Rogienice Piaseczne	86	19		2	19	5	48
25	Rogienice-Wypychy	29	9		2	19	8	39
26	Kołaki-Strumienie	212	11		4	19	3	41
27	Kołaki-Wietrzykowo	91	12		2	19	3	40
28	Cwaliny Małe	66	12		2	19	5	42
29	Cwaliny Duże	126	14		2	14	5	40
30	M.P. Ul. Krótka	42	30		2	19	8	62
31	M. P. ul. Grodzka	31	9		2	19	8	39
32	M. P. ul. Ogrodowa	31	29		2	19	5	58
33	M. P. ul. Ks. Janusza	327	14		2	19	3	39
34	M.P ul. Ciborowskiego	110	19		4	14	8	46

Prezentowana powyżej analiza wskaźnikowa wykazała przestrzenie funkcjonalne Gminy, które są najbardziej narażone na degradację we wszystkich badanych sferach. W każdej z analizowanych sfer jednostki terytorialne zostały zaprezentowane wg natężenia skali wskaźników degradacji (od najsilniejszej do najłagodniejszej). Analiza gminnych danych i opracowane wskaźniki pokazują zagrożone obszary, które należy uwzględnić w procesie rewitalizacji. Poniższa tabela przedstawia miejscowości ze wskaźnikiem IMD (45 i powyżej). Zwrócić należy uwagę na obszary ze szczególnie wysokim wskaźnikiem IMD. Są to obszary spełniające kryteria wskaźników referencyjnych w każdej z badanych cech i przyjmujące dla nich najwyższe wartości liczbowe w Gminie. Pośród miejscowości gdzie zidentyfikowano wysoki stopień wskaźników zaliczonych do destymulantów rozwoju gminy wskazano również takie miejscowości w których badania jakościowe pokazują, że mieszkańcy woleliby przyjechać do Małego Płocka w celu aktywizacji (Ruda-Skroda czy Krukówka). **Wskazania ze względu na uwarunkowania jakościowe i ilościowe obejmują również inne miejscowości predysponowane do zaliczenia do obszaru rewitalizacji: Kąty (problemy społeczne, środowiskowe, przestrzenno – funkcjonalne/ ogólne IMD 41), Stare Rakowo (problemy środowiskowe/ ogólne IMD 38) oraz Chłudnie (problemy społeczne, środowiskowe, przestrzenno - funkcjonalne/ ogólne IMD 43).**

Na posiedzeniu Zespołu ds. rewitalizacji które miało miejsce w dniu 22 maja 2017 r. dokonano analizy wyników badań społecznych i potencjału obszaru rewitalizacji wskazując konieczność wprowadzenia do obszaru szczególnie niezamieszkałych terenów Gminy, które generują największe problemy również w sferze technicznej, środowiskowej i przestrzenno-funkcjonalnej. Narzędziem pracy był **model taksonomiczny** do wyboru obszaru zdegradowanego i obszaru rewitalizacji. Ocenie poddano jedynie te jednostki urbanistyczne, które obejmowały obszar zdegradowany. Model taksonomiczny stanowił narzędzie do analitycznej oceny zgromadzonych danych na etapie analizy obszaru Gminy i wyników konsultacji społecznych. Oceniono w nim pięć kluczowych obszarów towarzyszących wyznaczaniu obszaru rewitalizacji i późniejszej realizacji działań rewitalizacyjnych: efektywność, otoczenie instytucjonalne, regulacyjne, współpracę i dystrybucję środków pomocowych:

- **Efektywność** – efektywność przeanalizowana została pod kątem stosunku kosztów i nakładów poniesionych przez wnioskodawcę działania rewitalizacyjnego realizowanego na danym podobszarze rewitalizacji
- **Otoczenie instytucjonalne** – czyli opinia instytucji zaangażowanych we wdrażanie działań rewitalizacyjnych, czyli podmiotów takich jak Urząd Gminy Mały Płock, Gminny Ośrodek Kultury w Małym Płocku, Ośrodek Pomocy Społecznej w Małym Płocku
- **Otoczenie regulacyjne** – czyli wszystkie czynniki wpływające na wdrażanie wynikające z legislacji.
- **Współpraca** – współpraca pomiędzy głównymi podmiotami zaangażowanymi w proces realizacji działania rewitalizacyjnego,
- **Dystrybucja środków pomocowych** – analiza czynników zachodzących na etapie dystrybucji i możliwości wykorzystania dostępnych funduszy własnych, środków unijnych, środków budżetowych, pracy wolontariuszki i partnerów działań rewitalizacyjnych na danym obszarze rewitalizacji.

Ocena dokonywana była w skali od 1 do 3, gdzie ocena 1 oznaczała niską potrzebę zaliczenia jednostki do obszaru zdegradowanego i obszaru rewitalizacji, a **3 oznaczała wysoką potrzebę zaliczenia jednostki do obszaru zdegradowanego i obszaru rewitalizacji**. W ramach oceny analizie poddano zarówno możliwości oddziaływania na problemy za pomocą projektów „miękkich” - typowo nie inwestycyjnych, jak i „twardych” - typowo inwestycyjnych, mogących oddziaływać w jak najszerszym zasięgu, stwarzając realną możliwość kreowania pozytywnych zmian na obszarze zdegradowanym, a w konsekwencji pozytywnie wpływać na kondycję Gminy.



LOKALNY PROGRAM REWITALIZACJI GMINY MAŁY PŁOCK NA LATA 2017-2023

Tabela 15 Zestawienie danych wyniku modelu taksonomicznego obejmującego oceny Zespołu ds. rewitalizacji

Lp.	Miejscowość	Liczba ludności	IMD łącznie wszystkie uwarunkowania oraz badania jakościowe z mieszkańcami <u>OBSZAR ZDEGRADOWANY</u>	Model taksonomiczny Ocena Zespołu ds. rewitalizacji <u>OBSZAR REWITALIZACJI</u>
1	Kąty	649	41	3
2	Rudka-Skroda	83	46	<i>nie podlega ocenie</i>
3	Ruda-Skroda	109	58	1
4	Stare Rakowo	146	38	3
5	Nowe Rakowo	142	45	1
6	Wygrane	60	43	<i>nie podlega ocenie</i>
7	Mściwuje	136	43	<i>nie podlega ocenie</i>
8	Józefowo	163	43	<i>nie podlega ocenie</i>
9	Budy Żelazne	81	44	<i>nie podlega ocenie</i>
10	Budy-Kozłówka	83	41	<i>nie podlega ocenie</i>
11	Chłudnie	220	43	3
12	Włodki	170	36	<i>nie podlega ocenie</i>
13	Waški	53	41	<i>nie podlega ocenie</i>
14	Śmiarowo	119	41	<i>nie podlega ocenie</i>
15	Popki	86	45	<i>nie podlega ocenie</i>
16	Korzeniste	402	44	<i>nie podlega ocenie</i>
17	Zalesie	142	40	<i>nie podlega ocenie</i>
18	Krukówka	57	53	1



LOKALNY PROGRAM REWITALIZACJI GMINY MAŁY PŁOCK NA LATA 2017-2023

19	M. Płock ul. I. Potoczego	146	50	2
20	M. Płock ul. W. Witosa	222	43	<i>nie podlega ocenie</i>
21	M. Płock ul. Leśna	17	38	<i>nie podlega ocenie</i>
22	M. P. ul. J. Kochanowskiego	105	45	3
23	Rogienice Wielkie	185	48	3
24	Rogienice Piaseczne	86	48	1
25	Rogienice-Wypychy	29	39	<i>nie podlega ocenie</i>
26	Kołaki-Strumienie	212	41	<i>nie podlega ocenie</i>
27	Kołaki-Wietrzychowo	91	40	<i>nie podlega ocenie</i>
28	Cwaliny Małe	66	42	<i>nie podlega ocenie</i>
29	Cwaliny Duże	126	40	<i>nie podlega ocenie</i>
30	M. P. Ul. Krótka	42	62	2
31	M. P. ul. Grodzka	31	39	<i>nie podlega ocenie</i>
32	M. P. ul. Ogrodowa	31	58	2
33	M. P. ul. Ks. Janusza	327	39	<i>nie podlega ocenie</i>
34	M.P ul. Ciborowskiego	110	46	3

Źródło: Opracowanie własne

Pogłębiona diagnoza społeczno-gospodarcza pozwoliła na identyfikację **obszaru zdegradowanego** obejmującego miejscowości Mały Płock, Chłudnie, Kały, Rogienice Wielkie, Stare Rakowo, Ruda-Skroda, Nowe Rakowo, Krukówka, Rogienice Piaseczne. Obszar zdegradowany zamieszkiwany jest przez 2224 mieszkańców, co stanowi **47,20%** ogólnej liczby mieszkańców (4727 mieszkańców) i obejmuje powierzchnię 7 143,49 ha, co stanowi 50,78% ogólnej powierzchni gminy (13 981 ha). Z kolei - obszar rewitalizacji wyznaczony został na obszarze miejscowości Mały Płock obejmując przede wszystkim ul. J. Kochanowskiego oraz ul. Ciborowskiego oraz obszar zurbanizowany sołectw Chłudnie - 40,7 ha, Kały - 81,7 ha, Stare Rakowo - 25,2 ha oraz Rogienice Wielkie - 79,2 ha. Obszar rewitalizacji zamieszkiwany jest przez 1415 mieszkańców, co stanowi **29,93%** (4727 mieszkańców) i obejmuje powierzchnię.



LOKALNY PROGRAM REWITALIZACJI GMINY MAŁY PŁOCK NA LATA 2017-2023

Mapa 7 Podobszar rewitalizacji I. Mały Płock





LOKALNY PROGRAM REWITALIZACJI GMINY MAŁY PŁOCK NA LATA 2017-2023

Mapa 8 Podobszar rewitalizacji II. Chłudnie





LOKALNY PROGRAM REWITALIZACJI GMINY MAŁY PŁOCK NA LATA 2017-2023

Mapa 9 Podobszar rewitalizacji III. Kąty





LOKALNY PROGRAM REWITALIZACJI GMINY MAŁY PŁOCK NA LATA 2017-2023

Mapa 10 Podobszar rewitalizacji IV. Rogienice Wielkie





LOKALNY PROGRAM REWITALIZACJI GMINY MAŁY PŁOCK NA LATA 2017-2023

Rozdział IV. Wizja obszaru po przeprowadzeniu rewitalizacji

Niniejszy rozdział opisuje wizję stanu obszaru po przeprowadzeniu rewitalizacji (planowany efekt rewitalizacji). Wizja obszaru rewitalizacji opracowana jest na podstawie analizy SWOT obszaru rewitalizacji, która również znajduje się w rozdziale. Wizja obszaru rewitalizacji odnosi się do zdiagnozowanych potrzeb, uwarunkowań i potencjałów obszaru rewitalizacji, których uruchomienie jest istotne do powodzenia procesu rewitalizacji. Wizja przedstawia w sposób syntetyczny opis stanu docelowego, do jakiego dąży się w wyniku realizacji programu rewitalizacji.

Zadaniem realizacji działań rewitalizacyjnych będzie zapobieganie rozprzestrzenianiu się zjawisk kryzysowych zidentyfikowanych podczas konsultacji społecznych, nadanie przestrzeniom publicznym waloru przyjaznego otoczenia i uzbrojenie kapitału ludzkiego w narzędzia, w szczególności infrastrukturę pozwalającą na realizację inicjatyw oddolnych w celu utrwalenia efektu rewitalizacji. Potencjały rewitalizacji obszarów zdegradowanych przeznaczonych do rewitalizacji są rezultatem diagnozy sytuacji kryzysowych zidentyfikowanych w obszarze społeczno-gospodarczym, spacerów studyjnych zrealizowanych na terenie Gminy i obszaru rewitalizacji. W celu wskazania wizji obszaru rewitalizacji dokonano **analizy SWOT⁸ dla obszaru rewitalizacji**; SWOT jest przeglądem uwarunkowań wewnętrznych i zewnętrznych oraz stanowi ważny element procesu planowania.

Tabela 16 Analiza SWOT obszaru zdegradowanego i obszaru rewitalizacji w Gminie Mały Płock

MOCNE STRONY	SŁABE STRONY
Dostępność terenów wolnych pod możliwe działania rewitalizacyjne zlokalizowanych przy budynkach użyteczności publicznej	Koncentracja negatywnych zjawisk społecznych (destymulantów rozwoju społeczno-gospodarczego gminy bezrobocie, ubóstwo, przemoc w rodzinie).
Chętna do pracy kadra GOK zlokalizowanego na obszarze rewitalizacji	Brak oferty aktywizującej osoby starsze
Duży udział młodzieży w zajęciach pozalekcyjnych i imprezach gminnych co potwierdziły warsztaty rewitalizacyjne	Bierna społeczność popegeerowska, wymagająca aktywizacji zawodowej
Adekwatna do potrzeb liczba placówek edukacyjnych w gminie i na obszarze rewitalizacji	Ograniczone formy pomocy społecznej dla osób starszych oraz potrzeba działań w zakresie poprawy sfery technicznej ułatwiającej codzienne życie osób starszych
Lokalizacja na obszarze rewitalizacji (miejscowość Mały Płock) masowych imprez kulturowych na szczeblach gminnych o charakterze lokalnym i ponad lokalnym	Natężenie problemów społecznych polegających na zwiększonej liczbie osób w wieku przedprodukcyjnym i poprodukcyjnym
Aktywna działalność na skalę ponad lokalną Lokalnej Grupy Działania Kraina Mlekiem Płynąca mającej siedzibę na obszarze rewitalizacji (Mały Płock)	Występowanie różnic w dostępie do usług społecznych i zatrudnienia na obszarze rewitalizacji / brak mieszkań socjalnych oraz brak odpowiedniego wyposażenia w świetlicach środowiskowych
	Niszcząca baza lokalowa świetlic wiejskich i wymagające inwestycji otoczenie szkół w celu zagospodarowania na potrzeby rekreacyjne mieszkańców
SZANSE	ZAGROŻENIA
Wykorzystanie trendu przeprowadzki ludzi starszych, wykształconych na tereny wiejskie i możliwość rozwoju kapitału	Postępująca trudność aktywizacji osób długotrwale wykluczonych, szczególnie zamieszkujących tereny

⁸ Nazwa SWOT pochodzi od pierwszych liter angielskich słów: strengths (mocne strony), weaknesses (słabe strony), opportunities (szanse), threats (zagrożenia).



LOKALNY PROGRAM REWITALIZACJI GMINY MAŁY PŁOCK NA LATA 2017-2023

społecznego	popegeerowskie
Możliwość pozyskania środków zewnętrznych poza PROW 2014-2020 i RPO WP 2014-2020, również z PO Polska Wschodnia 2014-2020 i Programu Współpracy Transgranicznej Polska-Białoruś-Ukraina 2014-2020, a także innych funduszy krajowych i unijnych	Postępujący styl życia – preferencje biernego stylu życia
Potencjał rozwoju turystyki rekreacyjnej (wypoczynkowej), na obszarach wiejskich i przyrodniczej	Postępujący proces depopulacji (związany z odpływem ludzi młodych oraz negatywnym trendem przyrostu naturalnego).
	Brak świadomości mieszkańców o zwiększającym się zagrożeniu smogiem co jest skutkiem braku dedykowanych programów pomocowych chroniących środowisko naturalne
	Brak atrakcyjnego rynku pracy dla ludzi młodych kończących uczelnie oraz utrzymująca się tendencja migracji osób młodych oraz niżu demograficznego

Źródło: Opracowanie własne

Wizja stanu obszaru po przeprowadzeniu rewitalizacji zrealizowana zostanie poprzez cele ogólne, szczegółowe oraz przedsięwzięcia Programu. Warunkiem realizacji Programu będzie włączenie elementu społecznego w działania infrastrukturalne na obszarze rewitalizowanym. Tak uporządkowana analiza stanowi podstawę sformułowania celów i przedsięwzięć, które z kolei powinny być zinstrumentalizowane w postaci wiązki celów ogólnych Programu. Wizja stanu **obszaru rewitalizacji** po przeprowadzeniu rewitalizacji przedstawia się następująco:

Obszary funkcjonalne dla mieszkańców nie tylko obszaru rewitalizacji, które poprzez optymalne wykorzystanie swoich potencjałów oraz procesów rewitalizacji ograniczą skalę problemów społecznych oraz przyczynią się do rozwoju lokalnej społeczności poprzez integracją mieszkańców oraz w zwiększenia oferty edukacyjnej i kulturalnej.

Celem realizacji działań rewitalizacyjnych będzie zapobieżenie rozprzestrzenianiu się zjawisk kryzysowych zidentyfikowanych podczas konsultacji społecznych z interesariuszami rewitalizacji (*patrz. Rozdział II. Mechanizmy włączenia mieszkańców, przedsiębiorców i innych podmiotów i grup aktywnych na terenie gminy w proces rewitalizacji*)



LOKALNY PROGRAM REWITALIZACJI GMINY MAŁY PŁOCK NA LATA 2017-2023


Rozdział V. Cele rewitalizacji oraz odpowiadające zidentyfikowanym potrzebom rewitalizacyjnym kierunki działań mających na celu eliminację lub ograniczenie negatywnych zjawisk

Niniejszy rozdział opisuje, cel główny działań rewitalizacyjnych oraz towarzyszące mu cele szczegółowe rewitalizacji. W rozdziale opisane są kierunki działań mających na celu eliminację lub ograniczenie negatywnych zjawisk, które zostały zidentyfikowane jako wynik pogłębionej analizy społeczno-gospodarczej.


Wyznaczone cele, określają rezultaty o najważniejszym znaczeniu w długiej perspektywie, i jednocześnie wyznaczają kierunki działań, co do przedsięwzięć właściwych dla koncepcji realizacji celu ogólnego rewitalizacji zaś przedsięwzięcia zaplanowane do realizacji ich konkretyzację możliwą do podjęcia interwencji w danym obszarze. Poniżej wskazano cel główny i cele szczegółowe w Programie.

Poprawa jakości życia mieszkańców poprzez działania w zakresie integracji i aktywizacji społecznej

Cele odnoszą się wprost do diagnozy obszaru i wizji obszaru rewitalizacji:



Cel szczegółowy 1. Zapobieganie i przeciwdziałanie wykluczeniu społecznemu oraz ograniczenie patologii społecznej



Cel szczegółowy 2. Stworzenie warunków infrastrukturalnych wspierających rozwój, integrację oraz aktywność dzieci i młodzieży, rodzin, seniorów

Realizacja Programu przyczyni się do urzeczywistnienia misji określonej w *Planie Rozwoju Lokalnego Gminy Mały Płock na lata 2015 – 2020* oraz *Studium Uwarunkowań i Kierunków Zagospodarowania Przestrzennego Gminy Mały Płock* poprzez działania mające na celu wzrost efektywności gospodarowania zasobami i walorami przestrzeni geograficznej gminy, zasilania kapitałowego procesów rozwoju z gospodarki nieruchomości wspólnoty samorządowej. Dodatkowym efektem będzie położenie nacisku na jakościowy wymiar procesów rozwojowych oraz zbudowanie trwałych podstaw do zwiększania wykorzystania potencjału gminy.



LOKALNY PROGRAM REWITALIZACJI GMINY MAŁY PŁOCK NA LATA 2017-2023

Rozdział VI. Opis powiązań programu z dokumentami strategicznymi i planistycznymi

Niniejszy rozdział zawiera opis powiązań Programu z dokumentami strategicznymi i planistycznymi gminy, w tym strategią rozwoju gminy, studium uwarunkowań i kierunków zagospodarowania przestrzennego gminy oraz strategią rozwiązywania problemów społecznych a także opis powiązań z dokumentami strategicznymi wyższego rzędu.

W poniższym rozdziale określono uzasadnienie, że w odniesieniu do dokumentów strategicznych i planistycznych Gminy, potrzebę i zaznaczenie działań rewitalizacyjnych na danym obszarze Gminy. W opracowaniu Programu dokonano analizy aktualnych dokumentów strategicznych Gminy z wcześniej opracowanymi dokumentami planistycznymi na poziomie lokalnym, powiatowym i regionalnym.

Cele programu rewitalizacji wynikają z głównego dokumentu strategicznego gminy jakim jest *Plan Rozwoju Lokalnego Gminy Mały Płock na lata 2015 – 2020*. W rozdziale 8 – Zadania polegające na poprawie sytuacji społeczno-gospodarczej wskazano Podrozdział 8.1. Rewitalizacja Gminy Mały Płock. Zgodnie z zapisami Plan Rozwoju Lokalnego Gminy Mały Płock na lata 2015 – 2020 rewitalizacja nie ma ograniczać się jedynie do zmian w przestrzeni architektonicznej, lecz uwzględniać ma wszystkie aspekty: społeczny, gospodarczy, kulturalny i przestrzenny. W Planie wskazano również obszary predysponowane do wyznaczenia jako obszar rewitalizacji tj. Podobszar I – miejscowość Kąty (666 mieszkańców), Podobszar II – miejscowość Stare Rakowo (146 mieszkańców), Podobszar III – miejscowość Chłudnie (233 mieszkańców), Podobszar IV – ulice Kochanowskiego, Ciborowskiego, Krótka (255 mieszkańców). W PRL wskazuje się, że zadaniem rewitalizacji będzie przede wszystkim odwrócenie negatywnych trendów takich jak: degradacja przestrzeni, zanik funkcji danego obszaru, czy brak dostosowania tych funkcji do potrzeb mieszkańców lub znajdujących się tam jednostek gospodarczych występowanie negatywnych zjawisk społecznych (patologie, bezrobocie, zwiększona); niska, niewielka aktywność w zakresie rozwoju przedsiębiorczości i samozatrudnienia.

Cele programu rewitalizacji są spójne z celami strategicznymi rozwoju gminy określonymi w *Studium uwarunkowań i kierunków zagospodarowania przestrzennego Gminy Mały Płock*. Za główne cele strategiczne rozwoju gminy uznano: zapewnienie wysokiej jakości życia mieszkańcom gminy, poprzez zaspokojenie ich aspiracji w sferze mieszkaniowej, socjalnej, kulturalnej, zdrowotnej i organizacji dnia codziennego; oraz zapewnienie warunków dla zrównoważonego rozwoju w sferze społecznej, gospodarczej i technicznej, w pełnej harmonii z uwarunkowaniami środowiska przyrodniczego i kulturowego, przy zachowaniu walorów krajobrazu gminy. Nie ulega wątpliwości, że zaplanowane do realizacji działania rewitalizacyjne będą realizować wskazane cele w Studium.

Analiza kierunków polityki społecznej gminy określonych w *Strategii Rozwiązywania Problemów Społecznych Gminy Mały Płock na lata 2008 - 2020* pokazuje również pełną spójność z celami programu rewitalizacji. Pośród działań rewitalizacyjnych zidentyfikowano projekty bezpośrednio skierowane na cele animacji mieszkańców i włączeniem w rynek pracy osób bezrobotnych i biernych zawodowo, które mają być współfinansowane ze środków EFS dostępnych w ramach RPO WP 2014-2020. Cele Programu będą realizować dwa cele strategiczne Strategii tj. Cel strategiczny 2. Rozwój systemu opieki nad rodziną oraz zapobieganie marginalizacji niektórych grup społecznych oraz Cel strategiczny 3. Ograniczenie patologii społecznych. Program

W ramach analizy uwarunkowań zewnętrznych analizie poddano strategię regionalną *Strategia Rozwoju Województwa Podlaskiego do roku 2020* oraz *Plan Rozwoju Lokalnego Powiatu Kolneńskiego na lata 2015-2020*. Kolejnym elementem analizy spójności Programu było zbadanie celów kluczowych dokumentów strategicznych odnoszących się do rewitalizacji na poziomie krajowym (tabela):

Tabela 17 Zgodność celów Programu z lokalnymi dokumentami strategicznymi Gminy Mały Płock

Dokumenty strategiczne Gminy Mały Płock	Cele strategiczne Lokalnego Programu Rewitalizacji Gminy Mały Płock na lata 2017-2023	
	Cel szczegółowy 1 – Zapobieganie i przeciwdziałanie wykluczeniu społecznemu oraz ograniczenie patologii społecznej	Cel szczegółowy 2 - Stworzenie warunków infrastrukturalnych wspierających rozwój, integrację oraz aktywność dzieci i młodzieży, rodzin, seniorów
<i>Plan Rozwoju Lokalnego Gminy Mały Płock na lata 2015 – 2020</i>	Cel strategiczny 3. Jakość życia, Cel operacyjny 1. Zmniejszenie negatywnych skutków problemów demograficznych	Cel strategiczny 3. Jakość życia Cel operacyjny 2 Poprawa spójności społeczne, Cel strategiczny 3. Jakość życia, Cel operacyjny 4 Ochrona środowiska i racjonalne gospodarowanie jego zasobami
<i>Strategia Rozwiązywania Problemów Społecznych Gminy Mały Płock na lata 2008 - 2020</i>	Cel strategiczny 3. Ograniczenie patologii społecznych Cel strategiczny 2. Rozwój systemu opieki nad rodziną oraz zapobieganie marginalizacji niektórych grup społecznych	Cel strategiczny 3. Ograniczenie patologii społecznych
<i>Studium uwarunkowań i kierunków zagospodarowania przestrzennego Gminy Mały Płock</i>	Cel strategiczny rozwoju - zapewnienie warunków dla zrównoważonego rozwoju w sferze społecznej, gospodarczej i technicznej, w pełnej harmonii z uwarunkowaniami środowiska przyrodniczego i kulturowego, przy zachowaniu walorów krajobrazu gminy. Kształtowanie struktur funkcjonalnych winno następować zgodnie z predyspozycjami środowiska, z uwzględnieniem istniejących uwarunkowań	Cel strategiczny rozwoju - zapewnienie warunków dla zrównoważonego rozwoju w sferze społecznej, gospodarczej i technicznej, w pełnej harmonii z uwarunkowaniami środowiska przyrodniczego i kulturowego, przy zachowaniu walorów krajobrazu gminy. Kształtowanie struktur funkcjonalnych winno następować zgodnie z predyspozycjami środowiska, z uwzględnieniem istniejących uwarunkowań

Źródło: Opracowanie własne

Tabela 18 Zgodność celów Programu z dokumentami strategicznymi w skali powiatu, regionu i dokumentami krajowymi w odniesieniu do gminy Mały Płock

Dokumenty strategiczne o znaczeniu ponadlokalnym dla Gminy Mały Płock	Cele strategiczne Lokalnego Programu Rewitalizacji Gminy Mały Płock na lata 2017-2023	
	Cel szczegółowy 1 – Włączenie społeczne i gospodarcze mieszkańców obszaru rewitalizacji	Cel szczegółowy 2 - Poprawa warunków życia mieszkańców poprzez poprawę infrastruktury obszaru rewitalizacji

<i>Strategia Rozwoju Województwa Podlaskiego do roku 2020</i>	<p>Cel strategiczny 3. Jakość życia, Cel operacyjny 3.1. Zmniejszenie negatywnych skutków problemów demograficznych</p> <p>Cel strategiczny 3. Jakość życia, Cel operacyjny 3.2. Poprawa spójności społecznej</p>	Cel strategiczny 1. Konkurencyjna gospodarka, Cel operacyjny 1.4. Kapitał społeczny jako katalizator procesów rozwojowych
<i>Plan Rozwoju Lokalnego Powiatu Kolneńskiego na lata 2015-2020</i>	Cel strategiczny 1: Zwiększenie aktywności mieszkańców	Cel strategiczny 7: Poprawa warunków życia mieszkańców powiatu kolneńskiego
<i>Lokalna Strategia Rozwoju Lokalnej Grupy Działania Kraina Mlekiem Płynąca na lata 2014-2020</i>	Cel ogólny 3. Niwelowanie różnic w dostępie do usług społecznych i zatrudnienia na obszarach objętych LSR (EFRR)	<p>Cel ogólny 2. Poprawa jakości życia mieszkańców (EFRROW)</p> <p>Cel ogólny 4. Rewitalizacja społeczna i kształtowanie kapitału społecznego (EFS)</p>
<i>Koncepcja Przestrzennego Zagospodarowania Kraju 2030</i>	Cel 2. Poprawa spójności wewnętrznej i terytorialne równoważenie rozwoju kraju poprzez promowanie integracji funkcjonalnej, tworzenie warunków dla rozprzestrzeniania się czynników rozwoju, wielofunkcyjny rozwój obszarów wiejskich oraz wykorzystanie potencjału	Cel 4. Kształtowanie struktur przestrzennych wspierających osiągnięcie i utrzymanie wysokiej jakości środowiska przyrodniczego i walorów krajobrazowych Polski
<i>Strategia Rozwoju Kraju 2020</i>	<p>II.2.4. Poprawa warunków ramowych dla prowadzenia działalności gospodarczej</p> <p>II.6.1. Racjonalne gospodarowanie zasobami</p>	III.1.1. Zwiększenie aktywności osób wykluczonych i zagrożonych wykluczeniem społecznym
<i>Długookresowa Strategia Rozwoju Kraju. Polska 2030. Trzecia Fala Nowoczesności</i>	Cel 6. Rozwój kapitału ludzkiego poprzez wzrost zatrudnienia i stworzenie „workfare state”	Cel 11. Wzrost społecznego kapitału rozwoju
<i>Krajowa Strategia Rozwoju Regionalnego 2010-2020: Regiony, Miasta, Obszary Wiejskie. Cele KSRR w układzie trzech wymiarów strategii</i>	<p>Cel 1 KONKURENCYJNOŚĆ Wykorzystanie walorów środowiska przyrodniczego i dziedzictwa kulturowego</p> <p>Cel 2 SPÓJNOŚĆ Zapóźnione obszary wiejskie – restrukturyzacja społeczna i gospodarcza i przestrzenna</p>	Cel 2 SPÓJNOŚĆ Przeciwdziałanie zjawisku wykluczenia społecznego, integracja społeczna

Źródło: Opracowanie własne



LOKALNY PROGRAM REWITALIZACJI GMINY MAŁY PŁOCK NA LATA 2017-2023

Rozdział VII. Projekty i przedsięwzięcia rewitalizacyjne

Niniejszy rozdział opisuje listę planowanych, podstawowych projektów i przedsięwzięć rewitalizacyjnych wraz z ich opisami zawierającymi, w odniesieniu do każdego projektu/przedsięwzięcia rewitalizacyjnego, co najmniej: nazwę i wskazanie podmiotów go realizujących, zakres realizowanych zadań, lokalizację (miejsce przeprowadzenia danego projektu), szacowaną wartość, prognozowane rezultaty wraz ze sposobem ich oceny i zmierzenia w odniesieniu do celów rewitalizacji oraz charakterystykę pozostałych rodzajów przedsięwzięć rewitalizacyjnych realizujących kierunki działań, mających na celu eliminację lub ograniczenie negatywnych zjawisk powodujących sytuację kryzysową.

Zgodnie z Wytycznymi dot. rewitalizacji w Programie opisano główne i pozostałe projekty rewitalizacyjne składające się na poniższe przedsięwzięcia rewitalizacyjne. Pozostałe projekty rewitalizacyjne są pozostałymi przedsięwzięciami w rozumieniu Wytycznych w zakresie rewitalizacji w programach operacyjnych na lata 2014-2020 wydanych przez Ministra Rozwoju. Obejmują one zarówno projekty społeczne jak i projekty „miękkie” które finansowane będą ze środków zewnętrznych oraz środków własnych gminy lub innych beneficjentów. Wymienione przedsięwzięcia rewitalizacyjne zostały poddane analizie pod względem oddziaływania oraz potencjału integracji z projektami społecznymi. Program rewitalizacji złożony z wielu różnorodnych projektów jest konstrukcją warunkującą osiągnięcie kompleksowości interwencji. Oczekuje się wzajemnego powiązania oraz synergii projektów rewitalizacyjnych. Nie oznacza to obowiązku w każdym przypadku jednoczesnej realizacji projektów, lecz synchronizację efektów ich oddziaływania na sytuację kryzysową. Poniżej zestawienie zaplanowanych do realizacji przedsięwzięć rewitalizacyjnych:


- **Przedsięwzięcie 1.** Mały Płock jako miejsce pełniące funkcję centrum aktywności gminy, realizowane na Podobszarze rewitalizacji I. Mały Płock
- **Przedsięwzięcie 2.** Kolebka małego płocka – przeciwdziałanie problemom społecznym poprzez wzmacnianie więzi i tożsamości lokalnej, realizowane na Podobszarze rewitalizacji I. Mały Płock
- **Przedsięwzięcie 3.** Tereny wiejskie na nowo, realizowane na Podobszarach rewitalizacji II. Chłudnie, III. Kąty, IV. Rogienice Wielkie oraz V. Stare Rakowo.

Podejmowane w ramach projektu rewitalizacyjnego przedsięwzięcia stanowią odpowiedź na konkretne problemy zidentyfikowane na etapie diagnozy obszaru zdegradowanego przedstawionej w programie rewitalizacji. W poniższych opisach wykazano logikę powiązań pomiędzy poszczególnymi projektami podejmowanymi w ramach kompleksowej interwencji: Analiza wyników konsultacji społecznych przedstawiona w *Rozdziale III. Diagnoza obszaru zdegradowanego i obszaru rewitalizacji* warunkowała wybór projektów rewitalizacyjnych zaszeregowanych do grupy projektów głównych i pozostałych przedsięwzięć rewitalizacyjnych. Pozostałe projekty rewitalizacyjne są pozostałymi przedsięwzięciami w rozumieniu Wytycznych w zakresie rewitalizacji w programach operacyjnych na lata 2014-2020. Pojawiający się dzięki komplementarności realizowanych projektów rewitalizacyjnych efekt synergii przyczyni się do szybszego i bardziej efektywnego uzyskania oczekiwanych rezultatów Programu rewitalizacji. Realizacja głównych projektów rewitalizacyjnych przyczyni się bezpośrednio do osiągnięcia zakładanych celów Programu (zob. *Rozdział VII. Cele rewitalizacji oraz odpowiadające zidentyfikowanym potrzebom rewitalizacyjnym kierunki działań mających na celu eliminację lub ograniczenie negatywnych zjawisk*). Działania o charakterze społecznym polegać będą zatem na umocnieniu postaw aktywnych w sferze społecznej i indywidualnej, tworzeniu systemu wsparcia, poradnictwo m.in. prawne, pedagogiczne, terapię, wyspecjalizowaną pracę socjalną połączoną ze stymulowaniem postaw przedsiębiorczych i prospołecznych wśród lokalnej społeczności.



LOKALNY PROGRAM REWITALIZACJI GMINY MAŁY PŁOCK NA LATA 2017-2023

Tabela 19 Szczegółowy opis przedsięwzięć i projektów rewitalizacyjnych Gminy Mały Płock

Nazwa przedsięwzięcia rewitalizacyjnego	PRZEDSIĘWZIĘCIE 1. MAŁY PŁOCK JAKO MIEJSCE PEŁNIĄCE FUNKCJĘ CENTRUM AKTYWNOŚCI GMINY			
Nazwa wnioskodawcy	GMINA MAŁY PŁOCK			
Nazwa podmiotów współpracujących	Gminny Ośrodek Kultury w Małym Płocku Ośrodek Pomocy Społecznej w Małym Płocku Lokalna Grupa Działania „Kraina Mlekiem Płynąca” Biblioteka Publiczna Gminy Mały Płock			
Miejsce realizacji przedsięwzięcia na obszarze rewitalizacji	Podobszar rewitalizacji I. Mały Płock ul. Jana Kochanowskiego, ul. Ciborowskiego			
Odziaływanie przedsięwzięcia	<input checked="" type="checkbox"/> Sfera społeczna <input checked="" type="checkbox"/> Sfera gospodarcza <input checked="" type="checkbox"/> Sfera przestrzenno-funkcjonalna <input type="checkbox"/> Sfera środowiskowa <input type="checkbox"/> Sfera techniczna			
Cel (cele) projektu	Zwiększona dostępność usług społecznych. Podtrzymanie lub zwiększenie aktywności i samodzielności mieszkańców. Możliwość pozostawienia osób starszych w dotychczasowym przyjaznym środowisku własnego mieszkania w otoczeniu przyjaznych osób.			
Cele programu rewitalizacji	 <p>Cel szczegółowy 1. Zapobieganie i przeciwdziałanie wykluczeniu społecznemu oraz ograniczenie patologii społecznej</p>			
Główne projekty rewitalizacyjne	1.1. Uniwersytet Trzeciego Wieku szansą aktywizacji mieszkańców obszaru rewitalizacji			
	Nazwa wnioskodawcy	Opis problemu	Cel projektu	Zadania
	Gmina Mały Płock	- niewystarczająca przestrzeń do aktywizacji seniorów; - brak aktywności	Zwiększenie poziomu aktywizacji seniorów w gminie poprzez zapewnienie odpowiednich zajęć	1. Wyposażenie ośrodka 2. Prowadzenie stałych zajęć animacyjnych skierowanych do seniorów.



LOKALNY PROGRAM REWITALIZACJI GMINY MAŁY PŁOCK NA LATA 2017-2023

		odpowiadających na potrzeby seniorów; - niemożność aktywizacji integracji międzypokoleniowej osób starszych i młodszych mieszkańców obszaru rewitalizacji	do potrzeb osób starszych. Projekt komplementarny z projektem Polska Cyfrowa 65+ zakup komputerów i sali; projekt Gminy Mały Płock., NOT Łomża	3. Organizacja porad specjalistycznych dla seniorów. 4. Organizacja warsztatów z zakresu wspierania umiejętności seniorów.
	Miejsce realizacji	Szacunkowa wartość	Produkty i rezultaty	Sposób pomiaru
	Obszar rewitalizacji Mały Płock ul. Ks. Ciborowskiego	100 000 zł Rządowy Program na rzecz Aktywności Społecznej Osób Starszych na lata 2014–2020	Osoby uczestniczące w działaniach społecznych prowadzonych w wybudowanych lub przebudowanych obiektów infrastruktury społecznej, rekreacyjnej lub kulturalnej - 20 osoby Liczba utworzonych miejsc pracy w wyniku realizacji projektu - 1 szt. Liczba wybudowanych lub przebudowanych obiektów infrastruktury społecznej, rekreacyjnej lub kulturalnej - 1 szt.	Dane sprawozdawcze Urzędu Gminy
1.2 Zagospodarowanie terenu przy Szkole Podstawowej im. J. Kochanowskiego w Małym Płocku				
	Nazwa wnioskodawcy	Opis problemu	Cel projektu	Zadania
	Gmina Mały Płock	Występowanie barier w dostępie do dobrej jakości oferty spędzania wolnego czasu dzieci i młodzieży; zaplecze i miasteczko ruchu drogowego - rozwiązanie ma na celu uzupełnieniem	Lepsze kwalifikacje i umiejętności uczniów; Zmniejszenie barier w dostępie do dobrej jakości; przygotowanie infrastruktury na potrzeby realizacji projektów miękkich skierowanych do młodzieży	1. Projekt zagospodarowania terenu 2. Budowa siłowni zewnętrznej
	Miejsce realizacji	Szacunkowa wartość	Produkty i rezultaty	Sposób pomiaru
	Obszar rewitalizacji Mały Płock ul. Jana Kochanowskiego	50 000 zł PROW 2014-2020, LSR Operacje w zakresie budowy lub przebudowy ogólnodostępnej i niekomercyjnej infrastruktury turystycznej lub rekreacyjnej, lub	Osoby korzystające z nowej obiektów infrastruktury rekreacyjnej - 300 osób Liczba nowych obiektów infrastruktury rekreacyjnej - 1 szt.	Dane sprawozdawcze Urzędu Gminy



LOKALNY PROGRAM REWITALIZACJI GMINY MAŁY PŁOCK NA LATA 2017-2023

	kulturalnej		
1.3. Nadanie nowej funkcji budynkowi przy Ośrodku Zdrowia w Małym Płocku z przeznaczeniem na mieszkania socjalne			
Nazwa wnioskodawcy	Opis problemu	Cel projektu	Zadania
GOK	- zdegradowany obiekt, który nie zapewnia funkcji społecznych na odpowiednim poziomie; - brak możliwości organizacji przedsięwzięć społecznych - brak możliwości realizacji nowych funkcji społecznych związanych z aktywnością lokalnej społeczności i dostosowania do potrzeb mieszkańców	Zaadaptowanie zdegradowanego obiektu na cele społeczne	1. Stworzenie miejsca dla ofiar przemocy (wyremontowanie) 2. Modernizacja wnętrza obiektu na potrzeby realizacji efektywnych działań społecznych. 3. Wyposażenie obiektu w sprzęt umożliwiający prowadzenie aktywnych działań skierowanych do mieszkańców. 4. Przystosowanie wnętrza obiektu do prowadzenia działań kulturalnych i animacyjnych.
Miejsce realizacji	Szacunkowa wartość	Produkty i rezultaty	Sposób pomiaru
Obszar rewitalizacji Mały Płock ul. J. Kochanowskiego	200 000 zł RPO WP 2014-2020, Działanie 8.6 EFRR, Rewitalizacja małej skali	Liczba osób objętych wsparciem – usługami - 10 osób Liczba zbudowanych lokali mieszkalnych - 2 szt. Liczba wspartych obiektów, w których realizowane są usługi aktywizacji społeczno-zawodowej - 1 szt.	Dane sprawozdawcze GOK
1.4. Ulepszenie estetyki obszaru wokół GOK poprzez zagospodarowanie terenu			
Nazwa wnioskodawcy	Opis problemu	Cel projektu	Zadania
GOK	- obszar na tyłach GOK zdegradowany lecz posiadający potencjał na zagospodarowanie na cele społeczne i kulturalne	Ulepszenie estetyki i zagospodarowanie przestrzeni publicznej	1. Uporządkowanie terenu 2. Instalacja małej gilotni, chodnika oraz miejsca na ognisko 3. Montaż i instalacja wyposażenia placu zabaw
Miejsce realizacji	Szacunkowa wartość	Produkty i rezultaty	Sposób pomiaru
Obszar rewitalizacji Mały Płock ul. J. Kochanowskiego	51 800 zł RPO WP 2014-2020, Działanie 8.6 EFRR, Rewitalizacja małej skali	Liczba wspartych obiektów, w których realizowane są usługi aktywizacji społeczno-zawodowej - 1 szt	Dane sprawozdawcze GOK



LOKALNY PROGRAM REWITALIZACJI GMINY MAŁY PŁOCK NA LATA 2017-2023

		Liczba obiektów infrastruktury zlokalizowanych na zrewitalizowanym obszarze - 1 szt.	
1.5. Zagospodarowanie budynku użyteczności publicznej na cele biblioteki gminnej			
Nazwa wnioskodawcy	Opis problemu	Cel projektu	Zadania
Gmina Mały Płock	- obiekt po aptece, dawniej siedziba Gminnego Ośrodka Kultury, który nie zapewnia funkcji społecznych na odpowiednim kulturalnych i problem z brakiem właściwej siedziby gminnej biblioteki publicznej - brak możliwości realizacji nowych funkcji społecznych związanych z aktywnością lokalnej społeczności i dostosowania do potrzeb mieszkańców	Wzrost jakości przestrzeni publicznej umożliwiającej prowadzenie działań społecznych mających na celu aktywizację mieszkańców.	1. Odnowa infrastruktury technicznej obiektu (remont dachu, ocieplenia) 2. Modernizacja wnętrza obiektu na potrzeby realizacji siedziby biblioteki publicznej 3. Wyposażenie obiektu w sprzęt umożliwiający prowadzenie aktywnych działań skierowanych do mieszkańców. 4. Przystosowanie wnętrza obiektu do prowadzenia działań kulturalnych i animacyjnych.
Miejsce realizacji	Szacunkowa wartość	Produkty i rezultaty	Sposób pomiaru
Obszar rewitalizacji Mały Płock ul. Ks. Ciborowskiego	200 000 zł Budżet Gminy	Udział projektu w odniesieniu do obszaru objętego programem Rewitalizacji - 10% Wzrost zatrudnienia we wspieranych podmiotach (innych niż przedsiębiorstwa) - 1 osoba Liczba utrzymanych miejsc pracy - 1 szt Liczba przedsiębiorstw ulokowanych na zrewitalizowanych obszarach - 1 szt.	Dane sprawozdawcze Urzędu Gminy
Pozostałe projekty rewitalizacyjne	<i>Brak zidentyfikowanych pozostałych projektów rewitalizacyjnych w ramach przedsięwzięcia</i>		
Krótki opis problemu jaki ma rozwiązać realizacja projektu	Głównym problemem na wskazanym obszarze jest niemożność zapewnienia mieszkańcom dostępu do atrakcyjnych wydarzeń społecznych, które są realizowane w obiektach pełniących funkcję animacyjną. Niniejszy problem wynika z braku odpowiedniego wyposażenia obiektu oraz zdegradowanej przestrzeni utrudniającej prowadzenie interesujących działań dla mieszkańców. Diagnozowanym problemem jest również potrzeba wzmocnienia działań oddziałujących na bierność zawodową mieszkańców tj.		




LOKALNY PROGRAM REWITALIZACJI GMINY MAŁY PŁOCK NA LATA 2017-2023

	wdrożenie i rozwój kierunków zgłaszanych przez pracodawców.
Planowany okres realizacji	2018-2020
Szacowana (orientacyjna) wartość projektu	601 800,00 zł
Przewidywane źródła finansowania	<ul style="list-style-type: none">— Rządowy Program na rzecz Aktywności Społecznej Osób Starszych na lata 2014–2020— PROW 2014-2020, LSR Operacje w zakresie budowy lub przebudowy ogólnodostępnej i niekomercyjnej infrastruktury turystycznej lub rekreacyjnej, lub kulturalnej— RPO WP 2014-2020, Działanie 8.6 EFRR, Rewitalizacja małej skali— Budżet Gminy

Nazwa przedsięwzięcia rewitalizacyjnego	PRZEDSIĘWZIĘCIE 2. KOLEBKA MAŁEGO PŁOCKA – PRZECIWDZIAŁANIE PROBLEMOM SPOŁECZNYM POPRZEC WZMACNIANIE WIĘZI I TOŻSAMOŚCI LOKALNEJ
Nazwa wnioskodawcy	GMINA MAŁY PŁOCK / PARAFIA RZYMSKOKATOLICKA W MAŁYM PŁOCKU PW. ZNALEZIENIA KRZYŻA ŚWIĘTEGO
Nazwa podmiotów współpracujących	Gminny Ośrodek Kultury w Małym Płocku Gminny Ośrodek Pomocy Społecznej Mały Płock Lokalna Grupa Działania „Kraina Mlekiem Płynąca”
Miejsce realizacji przedsięwzięcia na obszarze rewitalizacji	Podobszar rewitalizacji I. Mały Płock ul. Ks. Ciborowskiego, J. Kochanowskiego
Oddziaływanie przedsięwzięcia	<input checked="" type="checkbox"/> Sfera społeczna <input checked="" type="checkbox"/> Sfera gospodarcza <input checked="" type="checkbox"/> Sfera przestrzenno-funkcjonalna <input type="checkbox"/> Sfera środowiskowa <input type="checkbox"/> Sfera techniczna
Cel (cele) projektu	Działanie nakierowane jest na ochronę rodzimego dziedzictwa. Wsparcie będzie nakierowane na rozwój kluczowych zespołów o znaczącej wartości zabytkowej i wskazujących na kulturową tożsamość lokalną mieszkańców i mogących stanowić m. in. unikalną bazę dla rozwoju kultury. Adaptacja zdegradowanej przestrzeni na cele społecznie użytecznej (świetlica i wyposażenia do świetlicy) umożliwiające zaangażowanie mieszkańców do realizacji celów społecznych oraz wspólnej aktywności na rzecz lokalnej społeczności. Włączenie społeczne marginalizowanych grup z obszarów zdegradowanych i peryferyjnych, jak również poprzez kompleksowe



LOKALNY PROGRAM REWITALIZACJI GMINY MAŁY PŁOCK NA LATA 2017-2023

	działania niwelowanie wszystkich zjawisk związanych z problemami społecznymi dotyczącymi danych obszarów											
Cele programu rewitalizacji		Cel szczegółowy 2. Stworzenie warunków infrastrukturalnych wspierających rozwój, integrację oraz aktywność dzieci i młodzieży, rodzin, seniorów										
Główne projekty rewitalizacyjne	2.1. Zaprojektowanie i wybudowanie oświetlenia zewnętrznego (iluminacji) dla Kościoła Parafialnego pw. Znalezienia Krzyża Świętego w Małym Płocku											
	<table border="1"><thead><tr><th>Nazwa wnioskodawcy</th><th>Opis problemu</th><th>Cel projektu</th><th>Zadania</th></tr></thead><tbody><tr><td>Parafia Rzymskokatolicka w Małym Płocku pw. Znalezienia Krzyża Świętego</td><td>Niewykorzystanie potencjału historycznego regionu oraz brak organizacji ważnych wydarzeń historycznych na terenie zabytkowych obiektów, za pomocą nowoczesnych form przekazywania wiedzy.</td><td>Obniżenie kosztów utrzymania na rzecz wydatków inwestycyjnych. Projekt komplementarny do realizowanego projektu z PROW w przedmiocie odwodnienia obiektu oraz projekt na wymianę okien z Urzędu Marszałkowskiego</td><td>1. Projekt przebudowy 2. Proce remontowe 3. Podświetlenie kościoła</td></tr></tbody></table>	Nazwa wnioskodawcy	Opis problemu	Cel projektu	Zadania	Parafia Rzymskokatolicka w Małym Płocku pw. Znalezienia Krzyża Świętego	Niewykorzystanie potencjału historycznego regionu oraz brak organizacji ważnych wydarzeń historycznych na terenie zabytkowych obiektów, za pomocą nowoczesnych form przekazywania wiedzy.	Obniżenie kosztów utrzymania na rzecz wydatków inwestycyjnych. Projekt komplementarny do realizowanego projektu z PROW w przedmiocie odwodnienia obiektu oraz projekt na wymianę okien z Urzędu Marszałkowskiego	1. Projekt przebudowy 2. Proce remontowe 3. Podświetlenie kościoła			
	Nazwa wnioskodawcy	Opis problemu	Cel projektu	Zadania								
	Parafia Rzymskokatolicka w Małym Płocku pw. Znalezienia Krzyża Świętego	Niewykorzystanie potencjału historycznego regionu oraz brak organizacji ważnych wydarzeń historycznych na terenie zabytkowych obiektów, za pomocą nowoczesnych form przekazywania wiedzy.	Obniżenie kosztów utrzymania na rzecz wydatków inwestycyjnych. Projekt komplementarny do realizowanego projektu z PROW w przedmiocie odwodnienia obiektu oraz projekt na wymianę okien z Urzędu Marszałkowskiego	1. Projekt przebudowy 2. Proce remontowe 3. Podświetlenie kościoła								
<table border="1"><thead><tr><th>Miejsce realizacji</th><th>Szacunkowa wartość</th><th>Produkty i rezultaty</th><th>Sposób pomiaru</th></tr></thead><tbody><tr><td>Podobszar rewitalizacji I. Mały Płock ul. Ks. Ciborowskiego</td><td>50 000 zł PROW 2014-2020, LSR, Operacje w zakresie budowy lub przebudowy ogólnodostępnej i niekomercyjnej infrastruktury turystycznej lub rekreacyjnej, lub kulturalnej</td><td>Liczba zabytków nieruchomości objętych wsparciem - 1 szt.</td><td>Dane sprawozdawcze Parafii Rzymskokatolicka w Małym Płocku pw. Znalezienia Krzyża Świętego</td></tr></tbody></table>	Miejsce realizacji	Szacunkowa wartość	Produkty i rezultaty	Sposób pomiaru	Podobszar rewitalizacji I. Mały Płock ul. Ks. Ciborowskiego	50 000 zł PROW 2014-2020, LSR, Operacje w zakresie budowy lub przebudowy ogólnodostępnej i niekomercyjnej infrastruktury turystycznej lub rekreacyjnej, lub kulturalnej	Liczba zabytków nieruchomości objętych wsparciem - 1 szt.	Dane sprawozdawcze Parafii Rzymskokatolicka w Małym Płocku pw. Znalezienia Krzyża Świętego				
Miejsce realizacji	Szacunkowa wartość	Produkty i rezultaty	Sposób pomiaru									
Podobszar rewitalizacji I. Mały Płock ul. Ks. Ciborowskiego	50 000 zł PROW 2014-2020, LSR, Operacje w zakresie budowy lub przebudowy ogólnodostępnej i niekomercyjnej infrastruktury turystycznej lub rekreacyjnej, lub kulturalnej	Liczba zabytków nieruchomości objętych wsparciem - 1 szt.	Dane sprawozdawcze Parafii Rzymskokatolicka w Małym Płocku pw. Znalezienia Krzyża Świętego									
2.2. Wdrożenie działań związanych z włączeniem w rynek pracy osób bezrobotnych i biernych zawodowo												
<table border="1"><thead><tr><th>Nazwa wnioskodawcy</th><th>Opis problemu</th><th>Cel projektu</th><th>Zadania</th></tr></thead><tbody><tr><td>Gmina Mały Płock / Gminny Ośrodek Pomocy Społecznej Mały Płock we współpracy z PUP w Łomży</td><td>Brak możliwości prowadzenia działań aktywizacyjnych mieszkańców oraz przeciwdziałania wykluczeniu społecznemu ze względu na deficyt infrastruktury umożliwiającej podejmowanie</td><td>Nabywanie nowych kompetencji przez mieszkańców zagrożonych włączeniem w rynek pracy osób bezrobotnych i biernych zawodowo. Lepsze kwalifikacje i umiejętności potencjalnych pracowników.</td><td>1. Prace interwencyjne Roboty publiczne Staże i prace społecznie użyteczne Wsparcie na rozpoczęcie działalności gospodarczej i wyposażenie stanowisk pracy Szkolenia z Krajowego Funduszu Szkoleniowego</td></tr></tbody></table>	Nazwa wnioskodawcy	Opis problemu	Cel projektu	Zadania	Gmina Mały Płock / Gminny Ośrodek Pomocy Społecznej Mały Płock we współpracy z PUP w Łomży	Brak możliwości prowadzenia działań aktywizacyjnych mieszkańców oraz przeciwdziałania wykluczeniu społecznemu ze względu na deficyt infrastruktury umożliwiającej podejmowanie	Nabywanie nowych kompetencji przez mieszkańców zagrożonych włączeniem w rynek pracy osób bezrobotnych i biernych zawodowo. Lepsze kwalifikacje i umiejętności potencjalnych pracowników.	1. Prace interwencyjne Roboty publiczne Staże i prace społecznie użyteczne Wsparcie na rozpoczęcie działalności gospodarczej i wyposażenie stanowisk pracy Szkolenia z Krajowego Funduszu Szkoleniowego				
Nazwa wnioskodawcy	Opis problemu	Cel projektu	Zadania									
Gmina Mały Płock / Gminny Ośrodek Pomocy Społecznej Mały Płock we współpracy z PUP w Łomży	Brak możliwości prowadzenia działań aktywizacyjnych mieszkańców oraz przeciwdziałania wykluczeniu społecznemu ze względu na deficyt infrastruktury umożliwiającej podejmowanie	Nabywanie nowych kompetencji przez mieszkańców zagrożonych włączeniem w rynek pracy osób bezrobotnych i biernych zawodowo. Lepsze kwalifikacje i umiejętności potencjalnych pracowników.	1. Prace interwencyjne Roboty publiczne Staże i prace społecznie użyteczne Wsparcie na rozpoczęcie działalności gospodarczej i wyposażenie stanowisk pracy Szkolenia z Krajowego Funduszu Szkoleniowego									



LOKALNY PROGRAM REWITALIZACJI GMINY MAŁY PŁOCK NA LATA 2017-2023

		niniejszych działań. Niechęć do podejmowania szkoleń, udziału w kursach mających na celu przekwalifikowanie zawodowe	Projekt komplementarny z innymi projektami OPS	
	Miejsce realizacji	Szacunkowa wartość	Produkty i rezultaty	Sposób pomiaru
	Podobszar rewitalizacji I. Mały Płock ul. Ks. Ciborowskiego, J. Kochanowskiego	150 000 zł	Liczba osób korzystających z wsparcia - 20 osób	Dane sprawozdawcze Gminnego Ośrodka Pomocy Społecznej Mały Płock
Pozostałe projekty rewitalizacyjne	2.3. Integracja mieszkańców gminy i obszaru rewitalizacji poprzez organizację Dnia Sąsiada 2.4. Święto Chleba jako wydarzenie aktywizujące mieszkańców			
Krótki opis problemu jaki ma rozwiązać realizacja projektu	Gmina posiada na swoim obszarze ważne historycznie obiekty, które mogą stanowić potencjał jej rozwoju oraz są związane z historią Polski, jednakże ze względu na stopień degradacji, potencjał tych obiektów nie może zostać w obecnej chwili wykorzystany. Wpływa to na pogłębiający się stopień wykluczenia społeczności lokalnej, szczególnie posiadającej trudności w odnalezieniu się na rynku pracy i pozostającej pod opieką ośrodka pomocy społecznej. Podjęcie działań zmierzających do wykorzystania potencjału doprowadzi do zwiększenia walorów obszaru gminy, a w szczególności wpłynie na aktywizację społeczności lokalnej i możliwość prowadzenia efektywnych działań reintegracji społecznej wśród osób wykluczonych. Ponadto podejmowane działania doprowadzą do możliwości zwiększenia zainteresowania mieszkańców walorami historycznymi regionu oraz zwiększenia form pomocy wspólnotowej realizowanej na obszarze rewitalizacji.			
Planowany okres realizacji	2017-2021			
Szacowana (orientacyjna) wartość projektu	200 000,00 zł			
Przewidywane źródła finansowania	<ul style="list-style-type: none"> — PROW 2014-2020, LSR, Operacje w zakresie budowy lub przebudowy ogólnodostępnej i niekomercyjnej infrastruktury turystycznej lub rekreacyjnej, lub kulturalnej — RPO WP 2014-2020, działanie 9.1 Rewitalizacja społeczna i kształtowanie kapitału społecznego — PROW 2014-2020, LSR, Promocja obszaru objętego LSR 			

Nazwa przedsięwzięcia rewitalizacyjnego	PRZEDSIĘWZIĘCIE 3. TERENY WIEJSKIE NA NOWO
Nazwa wnioskodawcy	GMINA MAŁY PŁOCK / PARAFIA NMP OSTROBRAMSKIEJ MATKI MIŁOSIĘRDZIA W KĄTACH / OSP W KĄTACH
Nazwa podmiotów współpracujących	Gminny Ośrodek Kultury w Małym Płocku Ośrodek Pomocy Społecznej w Małym Płocku Lokalna Grupa Działania „Kraina Mlekiem Płynąca”



LOKALNY PROGRAM REWITALIZACJI GMINY MAŁY PŁOCK NA LATA 2017-2023

	Rada Sołecka i Sołtys Kąty Rada Sołecka i Sołtys Chłudnie Rada Sołecka i Sołtys Rogienice Wielkie			
Miejsce realizacji przedsięwzięcia na obszarze rewitalizacji	Podobszarach rewitalizacji II. Chłudnie, III. Kąty, IV. Rogienice Wielkie oraz V. Stare Rakowo			
Odziaływanie przedsięwzięcia	<input checked="" type="checkbox"/> Sfera społeczna <input checked="" type="checkbox"/> Sfera gospodarcza <input checked="" type="checkbox"/> Sfera przestrzenno-funkcjonalna <input type="checkbox"/> Sfera środowiskowa <input type="checkbox"/> Sfera techniczna			
Cel (cele) projektu	Niwelowanie różnic w dostępie do usług społecznych i zatrudnienia na obszarze rewitalizacji. Zwiększona atrakcyjność zasobów kultury na terenie obszaru zdegradowanego. Nadanie nowych funkcji zrewitalizowanym obszarom co długofalowo wpłynie pozytywnie na włączenie społeczne mieszkańców obszaru rewitalizacji. Zmniejszenie barier w dostępie do dobrej jakości usług społecznych; zapewnienie infrastruktury dla realizacji działań integracji osób starszych z młodzieżą			
Cele programu rewitalizacji	<div style="display: flex; flex-direction: column; align-items: flex-start;"> <div style="display: flex; align-items: center; margin-bottom: 20px;"> <p>Cel szczegółowy 1. Zapobieganie i przeciwdziałanie wykluczeniu społecznemu oraz ograniczenie patologii społecznej</p> </div> <div style="display: flex; align-items: center;"> <p>Cel szczegółowy 2. Stworzenie warunków infrastrukturalnych wspierających rozwój, integrację oraz aktywność dzieci i młodzieży, rodzin, seniorów</p> </div> </div>			
Główne projekty rewitalizacyjne	3.1. Zapewnienie ogólnodostępnej i niekomercyjnej infrastruktury na cele rekreacyjne w Kątach poprzez zagospodarowanie terenu na cele publiczne			
	Nazwa wnioskodawcy	Opis problemu	Cel projektu	Zadania



LOKALNY PROGRAM REWITALIZACJI GMINY MAŁY PŁOCK NA LATA 2017-2023

Parafia NMP Ostrobramskiej Matki Miłosierdzia w Kątach	Konieczność	Utworzenie i udostępnienie miejsca rekreacyjno – turystycznego zlokalizowanego w sąsiedztwie zabytkowego obiektu.	1. Adaptacja terenu cele rekreacyjne prace remontowe i modernizacyjne, utwardzenie nawierzchni, założenie trawników i nasadzenia wieloletnie
Miejsce realizacji	Szacunkowa wartość	Produkty i rezultaty	Sposób pomiaru
Podobszar rewitalizacji III. Kąty, pod adresem 170	150 000 zł PROW 2014-2020, Operacje w zakresie budowy lub przebudowy ogólnodostępnej i niekomercyjnej infrastruktury turystycznej lub rekreacyjnej, lub kulturalnej	Liczba zabytków nieruchomości objętych wsparciem - 1 szt. Liczba wspartych podmiotów działających w sferze kultury - 1 szt.	Dane sprawozdawcze Parafii NMP Ostrobramskiej Matki Miłosierdzia w Kątach

3.2. Uporządkowanie i zagospodarowanie przestrzeni publicznej przy szkołach w miejscowości Chłudnie

Nazwa wnioskodawcy	Opis problemu	Cel projektu	Zadania
Gmina Mały Płock	Zdegradowana przestrzeń przy Szkole Podstawowej im Jana Kochowskiego w Kątach oraz przy Szkole Podstawowej w Chłudniach	Celem operacji jest poprawa jakości życia mieszkańców terenów wiejskich na terenie miejscowości Chłudnie poprzez budowę ogólnodostępnej infrastruktury. Projekt przyczyni się do wzrostu uczestnictwa w życiu społecznym dzięki stworzeniu odpowiednich warunków do aktywności rekreacyjnej oraz kształtowania postaw prozdrowotnych poprzez zapewnienie możliwości korzystania z urządzeń tzw. małej infrastruktury rekreacyjnej.	1. Adaptacja terenu rekreacyjno-sportowego na cele rekreacyjne 2. Budowa małej infrastruktury rekreacyjnej
Miejsce realizacji	Szacunkowa wartość	Produkty i rezultaty	Sposób pomiaru
Podobszar rewitalizacji II. Chłudnie, pod adresem 2	50 000 zł PROW 2014-2020, Operacje w zakresie budowy lub przebudowy ogólnodostępnej i niekomercyjnej infrastruktury turystycznej lub rekreacyjnej, lub kulturalnej	Liczba nowych obiektów infrastruktury rekreacyjnej - 2 szt.	Dane sprawozdawcze Urzędu Gminy



LOKALNY PROGRAM REWITALIZACJI GMINY MAŁY PŁOCK NA LATA 2017-2023

3.3. Zagospodarowanie świetlicy w Starym Rakowie na Centrum Aktywności Lokalnej

Nazwa wnioskodawcy	Opis problemu	Cel projektu	Zadania
Gmina Mały Płock	Infrastruktura świetlicy przystosowana w ograniczonym zakresie do zwiększonego zapotrzebowania osób starszych	Projekty z zakresu infrastruktury społecznej/ obiektów, w których realizowane są usługi aktywizacji społeczno-zawodowej. Zmniejszenie barier w dostępie do dobrej jakości usług społecznych; zapewnienie infrastruktury dla realizacji działań integracji osób starszych z młodzieżą	1. Remont lub modernizacja, przebudowa, adaptacja oraz wyposażenie istniejącego obiektu infrastruktury społecznej z przeznaczeniem na warsztaty lub centrum aktywności lokalnej dla dzieci i młodzieży, świadczące usługi z zakresu aktywizacji dzieci i młodzieży ze środowisk najuboższych zagrożonych dziedziczeniem ubóstwa 2. Dostosowanie istniejącej infrastruktury przede dla osób niepełnosprawnych wraz z niezbędnym wyposażeniem 3. Wyposażenie podmiotu działającego w sferze kultury
Miejsce realizacji	Szacunkowa wartość	Produkty i rezultaty	Sposób pomiaru
Podobszar rewitalizacji V. Stare Rakowo	172 500 zł RPO WP 2014-2020, Działanie 8.6. EFRR, Projekty z zakresu infrastruktury społecznej	Liczba osób korzystających z nowej lub zmodernizowanej infrastruktury społeczno-rekreacyjnej - 50 osób Programy szkoleniowo-edukacyjne dla dorosłych i młodzieży - 20 szt. Liczba przebudowanych obiektów, w których realizowane są usługi aktywizacji społeczno-zawodowej - 1 szt. Liczba obiektów dostosowanych do potrzeb osób z niepełnosprawnościami - 1 szt.	Dane sprawozdawcze Urzędu Gminy

3.4. Modernizacja Świetlicy Wiejskiej w Kątach

Nazwa wnioskodawcy	Opis problemu	Cel projektu	Zadania
OSP w Kątach / Gmina Mały Płock	Występowanie różnic w dostępie do usług społecznych i zatrudnienia na obszarze	Niwelowanie różnic w dostępie do usług społecznych i zatrudnienia na obszarze rewitalizacji.	1. Remont lub modernizacja, adaptacja oraz wyposażenie istniejącego obiektu infrastruktury społecznej z przeznaczeniem



LOKALNY PROGRAM REWITALIZACJI GMINY MAŁY PŁOCK NA LATA 2017-2023

	rewitalizacji.	Wsparcie integracji lokalnych społeczności, w tym osób wykluczonych i zagrożonych wykluczeniem społecznym w dążeniu do redukcji ubóstwa i dysproporcji w dostępie do usług publicznych i zatrudnienia, a tym samym do rozwoju społeczno-gospodarczego miejscowości Kały.	na warsztaty lub centrum aktywności lokalnej dla dzieci i młodzieży, świadczące usługi z zakresu aktywizacji dzieci i młodzieży ze środowisk najuboższych zagrożonych dziedziczeniem ubóstwa 2. Instancja i montaż małej architektury rekreacyjnej oraz uporządkowanie terenu wokół Świetlicy Wiejskiej Kosze na śmieci	
	Miejsce realizacji	Szacunkowa wartość	Produkty i rezultaty	Sposób pomiaru
	Podobszar rewitalizacji III. Kały	172 500 zł RPO WP 2014-2020, Działanie 8.6. EFRR, Projekty z zakresu infrastruktury społecznej	Liczba osób korzystających z nowej lub zmodernizowanej infrastruktury społeczno-rekreacyjnej - 50 osób Liczba przebudowanych obiektów, w których realizowane są usługi aktywizacji społeczno-zawodowej - 1 szt. Programy szkoleniowo-edukacyjne dla dorosłych i młodzieży - 20 szt.	Dane sprawozdawcze OSP w Kątach / Urzędu Gminy
3.5. Rogienice Wielkie przyjazne młodym				
	Nazwa wnioskodawcy	Opis problemu	Cel projektu	Zadania
	Gmina Mały Płock	Brak dobrych wzorów dla rodziny - możliwość realizacji warsztatów profilaktycznych i przestrzeni publicznej na cele realizacji projektów skierowanych do mieszkańców obszaru rewitalizacji	Poprawa jakości życia na obszarze rewitalizacji poprzez ulepszenie estetyki oraz nadanie nowych funkcji przestrzeni. Poprawa stanu środowiska naturalnego przy zaangażowaniu społeczności lokalnych.	1. Utwardzenie terenu 2. Plac zabaw
	Miejsce realizacji	Szacunkowa wartość	Produkty i rezultaty	Sposób pomiaru
	Podobszar rewitalizacji Rogienice IV. Wielkie	60 000 zł RPO WP 2014-2020, Działanie 8.6 EFRR, Rewitalizacja małej skali / Narodowy Fundusz Ochrony Środowiska i Gospodarki	Liczba osób korzystających z nowej ogólnodostępnej i niekomercyjnej infrastruktury - 100 osób Liczba obiektów infrastruktury	Dane sprawozdawcze Urzędu Gminy



LOKALNY PROGRAM REWITALIZACJI GMINY MAŁY PŁOCK NA LATA 2017-2023

	Wodnej w Warszawie program „Inicjatywy obywatelskie”	zlokalizowanych na zrewitalizowanym obszarze - 1 szt.	
Pozostałe projekty rewitalizacyjne	3.6. Modernizacja boisk szkolnych na obszarze rewitalizacji poprzez modernizację małej infrastruktury sportowej		
Krótki opis problemu jaki ma rozwiązać realizacja projektu	Zdegradowana przestrzeń publiczna. Rosnące oczekiwania mieszkańców szczególnie osób młodych i seniorów odnośnie aktywizacji. Konieczność oddziaływania na problem migracji mieszkańców. Wsparcie w ramach typu projektu będzie silnie związane z działaniami EFS i koncentrować się na wsparciu potrzeb zdiagnozowanych w ramach projektów finansowanych z EFS.		
Planowany okres realizacji	2018-2023		
Szacowana (orientacyjna) wartość projektu	685 000,00 zł		
Przewidywane źródła finansowania	<ul style="list-style-type: none">— PROW 2014-2020, Operacje w zakresie budowy lub przebudowy ogólnodostępnej i niekomercyjnej infrastruktury turystycznej lub rekreacyjnej, lub kulturalnej— RPO WP 2014-2020, Działanie 8.6. EFRR, Projekty z zakresu infrastruktury społecznej— RPO WP 2014-2020, Działanie 8.6 EFRR, Rewitalizacja małej skali— Narodowy Fundusz Ochrony Środowiska i Gospodarki Wodnej w Warszawie program „Inicjatywy obywatelskie”— Budżet gminy		



LOKALNY PROGRAM REWITALIZACJI GMINY MAŁY PŁOCK NA LATA 2017-2023

Rozdział VIII. Mechanizmy integrowania działań służących realizacji celów rewitalizacji oraz odpowiadające im kierunki działań służących eliminacji lub ograniczeniu negatywnych zjawisk oraz przedsięwzięć rewitalizacyjnych

Niniejszy rozdział opisuje mechanizmy zapewnienia komplementarności między poszczególnymi projektami/przedsięwzięciami rewitalizacyjnymi oraz pomiędzy działaniami różnych podmiotów i funduszy na obszarze objętym programem rewitalizacji. W rozdziale znajduje się opis mechanizmów zachowania komplementarności działań (projektów i przedsięwzięć rewitalizacyjnych) na poziomie programu w ujęciu przestrzennym, problemowym, instytucjonalno-proceduralnym, źródeł finansowania, międzyokresowym.

W Programie zintegrowano różne działania służące realizacji celów rewitalizacji, w związku z czym zachowana została komplementarność dokumentu w aspektach odnoszących się do zaplanowanych przedsięwzięć i projektów rewitalizacyjnych. Kompleksowe rozwiązanie problemów jest nadrzędnym celem realizowanych przedsięwzięć rewitalizacyjnych, występujących na obszarze zdegradowanym. Poniżej zaprezentowano mechanizmy zachowania komplementarności działań (projektów i przedsięwzięć) na poziomie programu w ujęciu przestrzennym, problemowym, instytucjonalno-proceduralnym, źródeł finansowania, międzyokresowym

MECHANIZMY ZACHOWANIA KOMPLEMENTARNOŚCI DZIAŁAŃ W UJĘCIU PRZESTRZENNYM

Diagnoza obszaru pozwoliła na wskazanie poszczególnych **terenów miejscowości, na których istnieje największa koncentracja negatywnych zjawisk**, takich jak bezrobocie, ubóstwo analizowane na podstawie wykorzystania zasiłków, a także problemów środowiskowych, technicznych, przestrzenno- funkcjonalnych i gospodarczych. Planowane do wykonania projekty rewitalizacyjne skupiają się na tym obszarze i są z nim ściśle powiązane. Efektem projektów będzie możliwość korzystania z nowej infrastruktury oraz realizowanych przedsięwzięć przede wszystkim przez mieszkańców obszaru rewitalizacji Gminę; projekty społeczne skierowane są bezpośrednio do interesariuszy rewitalizacji zamieszkujących obszar rewitalizacji.

Tabela 20 Komplementarność działań rewitalizacyjnych w ujęciu przestrzennym - miejsce realizacji przedsięwzięć rewitalizacyjnych na obszarze rewitalizacji

Przedsięwzięcie rewitalizacyjne	Obszar rewitalizacji gminy Mały Płock				
	Podobszar rewitalizacji I. Mały Płock	Podobszar rewitalizacji II. Chłudnie	Podobszar rewitalizacji III. Kały	Podobszar rewitalizacji IV. Rogienice Wielkie	Podobszar rewitalizacji V. Stare Rakowo
Przedsięwzięcie 1. Mały Płock jako miejsce pełniące funkcję centrum aktywności gminy, realizowane na					
Przedsięwzięcie 2. Kolebka małego płocka – przeciwdziałanie problemom społecznym poprzez					



LOKALNY PROGRAM REWITALIZACJI GMINY MAŁY PŁOCK NA LATA 2017-2023

wzmacnianie więzi i tożsamości lokalnej					
Przedsięwzięcie 3. Tereny wiejskie na nowo					

Źródło: Opracowanie własne

Jak zaprezentowano w powyższej tabeli poszczególne projekty dopełniają się wzajemnie w ujęciu przestrzennym, a także zostały skonstruowane w oparciu o cel, którym jest zniwelowanie problemów społecznych, w związku z czym działania podejmowane są kompatybilne względem siebie. Na każdym z podobszarów rewitalizacji zaplanowano realizację przedsięwzięcia rewitalizacyjnego..

MECHANIZMY ZACHOWANIA KOMPLEMENTARNOŚCI DZIAŁAŃ W UJĘCIU PROBLEMOWYM

Analiza problemów występujących na obszarze rewitalizacji pozwoliła na wskazanie przedsięwzięć, które w największym stopniu sprawią, iż problemy zostaną zmarginalizowane. Pod uwagę zostały wzięte rozwiązania sygnalizowane przez mieszkańców w trakcie spotkań oraz warsztatów rewitalizacyjnych. Planowane przedsięwzięcia zostały stworzone po dokładnym zapoznaniu się z danymi pozyskanymi w trakcie wykonywania diagnozy oraz na podstawie działań partycypacyjnych, które były realizowane w trakcie przygotowywania Programu. Wynikają one również z potencjału rozwoju obszaru rewitalizacji, a także odpowiadają na potrzeby sygnalizowane w obszarach społecznym, przestrzenno- funkcjonalnym, technicznym oraz środowiskowym. Zaplanowane przedsięwzięcia oddziałują w znacznym stopniu na eliminację negatywnych zjawisk, które zostały określone w diagnozie potrzeb i potencjału rozwoju obszaru rewitalizacji. Wynika to z dokładnego przeanalizowania komplementarności wyników diagnozy, na którą odpowiada realizacja konkretnych przedsięwzięć oraz poszczególnych działań. Ponadto przeprowadzono analizę wskaźników i prognozowanych rezultatów.

Zadania przewidziane do realizacji w ramach procesu rewitalizacji realizują różne cele Programu. Opis przyporządkowania przedsięwzięć i projektów rewitalizacyjnych do poszczególnych celów rewitalizacji znajduje się w *Rozdziale V. Cele rewitalizacji oraz odpowiadające zidentyfikowanym potrzebom rewitalizacyjnym kierunki działań mających na celu eliminację lub ograniczenie negatywnych zjawisk*. Uczestnicy procesu partycypacyjnego wskazywali poszczególne działania, które powinny stanowić części składowe przedsięwzięć rewitalizacyjnych, a także obrazowały oddziaływanie konkretnych działań na zdiagnozowane problemy. Najważniejsze projekty będą wpływały na rozwiązywanie problemów w obszarze społecznym oraz rozwój gospodarczy. Będzie to możliwe poprzez rozwój infrastruktury oraz organizowanie nowych wydarzeń kulturalnych, które doprowadzą do wzrostu atrakcyjności obszaru rewitalizacji oraz terenów przyległych. Zdegradowane budynki oraz tereny będą pełniły nowe funkcje, bardziej potrzebne pod względem przyszłego rozwoju gminy. Nadanie miejscom publicznym nowych funkcji doprowadzi do zwiększenia uczestnictwa mieszkańców w realizowanych działaniach, których atrakcyjność wzrośnie. W poniższej tabeli zaprezentowany został stopień kompatybilności pod względem problemowym poszczególnych działań względem siebie, który ukazuje stopień, w jakim łączna realizacja planowanych działań doprowadzi do marginalizacji problemów występujących na obszarze rewitalizacji zgodnie z poniższą legendą.




LOKALNY PROGRAM REWITALIZACJI GMINY MAŁY PŁOCK NA LATA 2017-2023

+2 - bardzo silne powiązanie

+1 - silne powiązanie

0 - neutralne powiązanie



Jak widać w poniższej tabeli przedsięwzięcia rewitalizacyjne bardzo silnie i silnie są ze sobą powiązane. Nie zidentyfikowano przedsięwzięć neutralnie powiązanych i oddziałujących na siebie.

Tabela 21 Matryca powiązań przedsięwzięć rewitalizacyjnych zaplanowanych do realizacji w ramach programu rewitalizacji

Nazwa przedsięwzięcia rewitalizacyjnego	Przedsięwzięcie 1. Mały Płock jako miejsce pełniące funkcję centrum aktywności gminy	Przedsięwzięcie 2. Kolebka małego płocka – przeciwdziałanie problemom społecznym poprzez wzmacnianie więzi i tożsamości lokalnej	Przedsięwzięcie 3. Tereny wiejskie na nowo
Przedsięwzięcie 1. Mały Płock jako miejsce pełniące funkcję centrum aktywności gminy			
Przedsięwzięcie 2. Kolebka małego płocka – przeciwdziałanie problemom społecznym poprzez wzmacnianie więzi i tożsamości lokalnej			
Przedsięwzięcie 3. Tereny wiejskie na nowo			

Źródło: Opracowanie własne



LOKALNY PROGRAM REWITALIZACJI GMINY MAŁY PŁOCK NA LATA 2017-2023

MECHANIZMY ZACHOWANIA KOMPLEMENTARNOŚCI DZIAŁAŃ W UJĘCIU INSTYTUCJONALNO-PROCEDURALNYM

W celu zachowania komplementarności działań na poziomie Programu rewitalizacji zaplanowano działania przypisane do **Zespołu ds. rewitalizacji** oraz do Urzędu Gminy. Dla zapewnienia skuteczności procesu dane będą prezentowane za pośrednictwem Zespołu ds. rewitalizacji, którego zadaniem będzie ocena stopnia możliwości zrozumienia dostępnych danych przez interesariuszy rewitalizacji i potrzeba ich przetworzenia (np. w formie grafów, broszur, diagramów). **Docelowo serwis udostępniony na stronie internetowej Urzędu Gminy** może służyć będzie jako kanał dwustronnej komunikacji na linii samorząd–obywatele (interesariusze rewitalizacji). Planuje się zawarcie szczegółowych porozumień regulujących zakres i częstotliwość zbieranych danych sprawozdawczych. Celem takiego podejścia jest udostępnienie danych i informacji dotyczących stopnia rozwiązania konkretnego problemu zidentyfikowanego na obszarze zdegradowanym i obszarze rewitalizacji dla interesariuszy rewitalizacji. Dostęp do danych ma pozwolić interesariuszom monitorować skuteczność zmian społeczno-gospodarczych.

MECHANIZMY ZACHOWANIA KOMPLEMENTARNOŚCI DZIAŁAŃ W UJĘCIU ŹRÓDEŁ FINANSOWANIA

Głównym źródłem finansowania działań rewitalizacyjnych będą środki dostępne w ramach **RPO WP 2014-2020**, Działanie 8.6 EFRR, Rewitalizacja małej skali, Działania 8.6 EFRR, Infrastruktura społeczna. Zakłada się, że działania inwestycyjne finansowane z EFRR będą rozszerzeniem – uzupełnieniem działań o charakterze społecznym, prowadzonych w ramach PI 9i (aktywne włączenie). Planuje się komplementarne wykorzystanie innych funduszy unijnych tj. PROW 2014-2020, LSR operacje w ramach rozwoju ogólnodostępnej i niekomercyjnej infrastruktury turystycznej, rekreacyjnej lub kulturalnej, PROW 2014-2020 i Leader, LSR operacje rozwój przedsiębiorczości na obszarze wiejskim objętym LSR poprzez podejmowanie działalności gospodarczej w ramach LSR LGD Kraina Mlekiem Płynąca oraz Rządowy Program na rzecz Aktywności Społecznej Osób Starszych na lata 2014–2020.

MECHANIZMY ZACHOWANIA KOMPLEMENTARNOŚCI DZIAŁAŃ W UJĘCIU MIĘDZYOKRESOWYM

Narzędziem służącym trwałemu zintegrowaniu działań w ujęciu międzyokresowym będzie ewaluacja Programu:

- Ewaluacja ex ante (przed rozpoczęciem działań Programu, celem ustalenia, czy i w jakim stopniu podejmowane działania będą zgodne z przyjętymi założeniami oraz czy możliwe jest osiągnięcie długotrwałych efektów w tym kontekście);
- Ewaluacja w połowie obowiązywania Programu (umożliwia zbadanie stopnia efektywności podejmowanych działań oraz ich zgodności z założeniami, ale także na ile aktywności są zgodne z harmonogramem, a poziom wykorzystania zasobów odpowiada opisowi w projekcie);
- Ewaluacja bieżąca – monitoring przynajmniej raz na rok (dokonywana przez cały czas trwania Programu, związana z oceną poziomu wykonywania zadań i działań w poszczególnych podobszarach rewitalizacyjnych);
- Ewaluacja końcowa (dokonywana pod koniec realizacji projektu, wiąże się z analizą zgodności podejmowanych działań wynikających z harmonogramu oraz z rozliczeniem poziomu wykorzystania zasobów);
- Ewaluacja ex post (dokonywana po zakończeniu przedsięwzięcia).



LOKALNY PROGRAM REWITALIZACJI GMINY MAŁY PŁOCK NA LATA 2017-2023

O efektywnym połączeniu i skoordynowaniu zadań w ujęciu międzyokresowym stanowić będzie kontynuacja podjętych w poprzednim okresie działań, ale także istotna jest świadomość strategicznego wzmocnienia ich w kolejnych okresach. Przedsięwzięcia rewitalizacyjne bazują na poprzednich doświadczeniach Gminy zdobytych podczas realizacji projektów inwestycyjnych finansowanych ze środków RPO, PROW oraz środków budżetowych. Poniżej zestawienie projektów realizowanych lub zakończonych przez podmioty publiczne realizujące działania ze środków EFS POKL, EFRR, FS, EFRROW oraz środków budżetowych w okresie programowania 2007-2013:

Tabela 22 Zestawienie zadań wg zawartych umów, realizowanych lub zakończonych przez podmioty publiczne realizujące działania ze środków EFS POKL, EFRR, FS, EFRROW oraz środków budżetowych w okresie programowania 2007-2013

Lp.	Nazwa programu	Nazwa zadania	Wartość całkowita (w zł)	Dotacja (w zł)
1	PROW 2007-2013	Organizacja zajęć sportowo-integracyjnych	15 014,48	10 144,64
2	PROW 2007-2013	Wyposażenie siłowni w Gimnazjum im. Papieża Jana Pawła II	9 572,00	6 225,68
3	PROW 2007-2013	Wydanie i promocja publikacji „Szkoła w Kątach 1891-2013 (z zarysem historii wsi)”	22 704,78	14 159,80
4	RPOWP 2007-2013	Wdrażanie elektronicznych usług dla ludności województwa podlaskiego - część II, administracja samorządowa	389 071,00	244 569,26
5	PROW 2007-2013	Budowa bieżni lekkoatletycznej i skoczni w dal przy Szkole Podstawowej w Małym Płocku	239 235,00	155 600,00
6	PROW 2007-2013	Remont Gminnego Ośrodka Kultury w Małym Płocku i świetlicy w Kątach	627 235,99	370 829,00
7	PROW 2007-2013	Remont świetlicy wiejskiej w Rogienicach Wielkich	212 453,53	111 958,05
8	PROW 2007-2013	Remont Świetlicy Wiejskiej w Cwainach Dużych	107 468,00	69 897,00
9	PROW 2007-2013	Remont świetlicy wiejskiej we Włokach	147 952,00	62 848,00
10	PROW 2014-2020	Przebudowa drogi gminnej nr 104423B Janowo - Kąty z budową zjazdów w km 0+000 – 3+ 348,98	1 285 015,19	817 655,16
11	PROW 2014-2020	Przebudowa drogi gminnej Józefowo – Poryte oraz przebudowa drogi gminnej we wsi Krukówka	1 182 441,89	752 387,77
12	Moje Boisko - Orlik 2012	Budowa kompleksu sportowego	1 097 088,79	666 000,00
13	Narodowy Program Przebudowy Dróg Lokalnych	Przebudowa drogi przez wieś Chłudnie oraz drogi relacji Stare Rakowo – Nowe Rakowo	1 229 539,64	614 769,00
14	Narodowy Program Przebudowy Dróg Lokalnych	Przebudowa drogi gminnej relacji Chłudnie – Waški – Śmiarowo oraz przez wieś Kąty	1 445 123,99	722 561,00
15	PROW 2007-2013	Budowa wodociągu w miejscowościach Mściwuje, Cwaliny Małe, Cwaliny Duże, Kąty, Ruda-Skroda, Rudka-Skroda	893 478,50	458 332,00



LOKALNY PROGRAM REWITALIZACJI GMINY MAŁY PŁOCK NA LATA 2017-2023

16	PROW 2007-2013	Budowa wodociągu w miejscowościach Chłudnie „Przebudówka”, Budy-Kozłówka, Krukówka, Wygrane, Zalesie	1 471 581,02	643 398,36
17	PROW 2007-2013	Remont zabytkowego dworku w Małym Płocku	451 095,33	2787 05,00
18	POKL 2007-2013	Wesołe przedszkole	1 687 601,90	297 812,10
19	PROW 2007-2013	Remont Świątlicy wiejskiej w Starym Rakowie	232 560,00	151 258,00
20	PROW 2007-2013	Remont Świątlicy Wiejskiej w Korzenistym	133 700,40	35 387,00
21	POKL 2007-2013	Mogę więcej	90 000,00	90 000,00
22	POKL 2007-2013	Nasza lepsza przyszłość	49 742,00	43 392,17
23	POKL 2007-2013	Wesołe przedszkola	283 908,80	283 908,80
24	POKL 2007-2013	Rozwijam skrzydła (II edycja)	60 466,00	54 116,00
Ogółem			10 849 301,89	6 646 678,67

Źródło: Urząd Gminy Mały Płock

Należy wykazać powiązania zaplanowanych do realizacji projektów rewitalizacyjnych z projektami "miękkimi" dotyczącymi rozwoju kapitału społecznego, które były finansowane z EFS, w szczególności w zakresie edukacji ogólnej i zawodowej oraz wsparcia przedsiębiorczości mieszkańców, które realizowane były w poprzednim okresie programowania na 2007-2013 oraz będą kontynuowane w latach 2014-2020.

Rozdział IX. System wdrażania i monitorowania programu rewitalizacji

Niniejszy rozdział opisuje strukturę zarządzania realizacją programu rewitalizacji w tym zadania zespołu ds. rewitalizacji, wskazanie jednostki w strukturze organizacyjnej Urzędu w Gminie odpowiedzialnego za zarządzanie procesem rewitalizacji. Rozdział opisuje również system monitoringu i oceny skuteczności działań i system wprowadzania modyfikacji w reakcji na zmiany w otoczeniu programu. Opisano tutaj metody oraz narzędzia badania i analizowania zmian zachodzących na obszarze zdegradowanym będące wynikiem procesu rewitalizacji oraz system oceny wpływu i skuteczności prowadzonych działań na zdiagnozowane problemy; ponadto określono instytucje/podmioty i ich zadania w systemie monitorowania; przewidziano możliwość wprowadzania w planie działań modyfikacji na podstawie rekomendacji wynikających z ewaluacji programu rewitalizacji. W rozdziale wskazana została częstotliwość sprawozdań i raportów monitorujących postęp wdrożenia programu rewitalizacji. Rozdział obejmuje także informacje na temat możliwości aktualizacji dokumentu.

System monitorowania i oceny programu rewitalizacji dotyczyć będzie czterech płaszczyzn dotyczących wdrożenia programu.



LOKALNY PROGRAM REWITALIZACJI GMINY MAŁY PŁOCK NA LATA 2017-2023

Wykres 11 Płaszczyzny monitorowania program rewitalizacji



Źródło: Opracowanie własne

System monitorowania obejmować będzie również zbieranie informacji niezbędnych w zakresie monitorowania programów rewitalizacji na potrzeby sprawozdawczości RPO WP 2014-2020. Za wdrożenie Programu odpowiedzialny będzie **Wójt Gminy**, który **corocznie przedkładać będzie Radzie Gminy sprawozdanie monitorujące z wdrażania Programu (sprawozdanie)** według stanu na koniec grudnia roku poprzedniego. Sprawozdanie będzie przedstawiane Zespołowi ds. rewitalizacji w celu zaopiniowania. Zakres sprawozdania będzie obejmować, co najmniej Informację o postępach finansowych, źródłach finansowania zadań, Informację o postępach rzeczowych, zgodność z przyjętym harmonogramem, odchylen od harmonogramu. W sprawozdaniu przedstawione zostaną również problemy, bariery, trudności, które zostały zidentyfikowane przez gminę na etapie programowania programu rewitalizacji. Planuje się zbieranie danych dotyczących postępu w realizacji projektów rewitalizacyjnych na podstawie specjalnych fiszek monitoringowych. Wójtowi Gminy podlegać będzie **Zespół ds. rewitalizacji** powołany zarządzeniem nr 71/2016 z dnia 30 grudnia 2016r. Zespół ds. rewitalizacji stanowić będzie forum współpracy i dialogu interesariuszy rewitalizacji z organami gminy w sprawach dotyczących przygotowania, prowadzenia i oceny rewitalizacji oraz pełni funkcję opiniotawczo-doradczą Wójta Gminy. **Planuje się spotkania Zespołu ds. rewitalizacji co najmniej raz na pół roku.** Zadaniem Zespołu ds. rewitalizacji będzie także pomoc techniczna dla beneficjentów Programu przy aplikowaniu o środki zewnętrzne (uczestnictwo w szkoleniach, seminariach czy warsztatach). Pracami Zespołu ds. rewitalizacji kierować będzie, którym będzie przedstawiciel Urzędu Gminy. W czasie realizacji Programu Zespół ds. Rewitalizacji, z inicjatywy własnej lub na wniosek podmiotu (komórki/jednostki) realizującego przedsięwzięcie będzie mógł przeprowadzić spotkanie – naradę w celu omówienia występującego – zgłoszonego problemu. Zespół ds. rewitalizacji uprawniony będzie do wyrażania opinii oraz podejmowania inicjatyw i rozwiązań odnoszących się do rewitalizacji Gminy. Karta będzie wypełniana dla projektu, który realizuje działania rewitalizacyjne.

Karta informacyjna projektu rewitalizacyjnego

/kartę należy wypełnić dla projektu, który realizuje działania rewitalizacyjne/

Poprzez pojęcie Rewitalizacja należy rozumieć definicję zawartą w Wytycznych Ministra Rozwoju w zakresie rewitalizacji w programach operacyjnych na lata 2014-2020 z dnia 2 sierpnia 2016 r.

I. Projekt rewitalizacyjny w generatorze wniosków LSI 2014+ /UWAGA: należy zaznaczyć odpowiednie pole, w przypadku opisywania projektu na realizację którego nie będą wydatkowane środki EFRR/EFS/FS nie korzystamy z generatora wniosków LSI 2014+/-



LOKALNY PROGRAM REWITALIZACJI GMINY MAŁY PŁOCK NA LATA 2017-2023

Czy dla projektu w polu <i>Typ projektu</i> wybrano <i>Projekt rewitalizacyjny</i> ?	Tak (projekt wynika z programu rewitalizacji gminy – należy przejść do punktu II)	
	Nie (należy przejść do podpunktu I.1.)	

I.1 Uzasadnienie realizacji projektu w kontekście Rewitalizacji /należy zaznaczyć odpowiednie pole oraz uzupełnić opis/

Projekt rewitalizacyjny	<u>oczekuje na uchwalenie programu rewitalizacji gminy</u>	
	- Przewidywany termin uchwalenia programu:	
	<u>oczekuje na wpisanie do programu rewitalizacji gminy</u>	
	- Przewidywany termin wpisania do programu:	
	<u>realizowany jest na obszarze zdegradowanym wskazanym w programie rewitalizacji gminy</u>	
	- W jaki sposób realizuje cele rewitalizacyjne gminy na danym obszarze	
	<u>jest powiązany z działaniami rewitalizacyjnymi gminy (poza wyznaczonym obszarem zdegradowanym)</u>	
	- W jaki sposób projekt realizuje cele rewitalizacyjne gminy	
	Inne.....	
- Uzasadnienie		

II. Opis projektu w kontekście Rewitalizacji

II.1 Krótki opis obszaru zdegradowanego /należy wskazać lokalizację obszaru, podstawowe dane statystyczne (powierzchnia, liczba ludności, poziom bezrobocia itp.) oraz główne zjawiska kryzysowe/

II.2 Umiejscowienie, planowane działania oraz cel projektu /należy wskazać lokalizację projektu, planowane działania, cele w kontekście Rewitalizacji oraz obszaru zdegradowanego gminy. /

II.3 Wskaźniki postępu rzeczowego w kontekście Rewitalizacji /należy wybrać i uzupełnić pola wskaźników, które wpisują się w zakres rzeczowy projektu. Lista ma charakter indykatorywny, a podane dane nie są wiążące./

Nazwa wskaźnika	Jednostka miary	Źródło danych (przykładowe)	Wartość docelowa
Powierzchnia obszarów objętych rewitalizacją	ha	Program rewitalizacji	
Ludność mieszkająca na obszarach objętych zintegrowanymi strategiami rozwoju obszarów miejskich	osoby	Dane Urzędu Gminy	
Otwarta przestrzeń utworzona lub rekultywowana na obszarach wiejskich	m ²	Wypis z ewidencji gruntów	
Liczba osób wykluczonych objętych wsparciem*	osoby	Ankieta uczestnika projektu	

*do wartości wskaźnika należy wliczyć osoby wykluczone, osoby bezrobotne (w tym długotrwale bezrobotne) osoby biernie zawodowo, osoby z niepełnosprawnościami.

III. Dane osób do kontaktu w zakresie działań rewitalizacyjnych w projekcie

	Osoba 1	Osoba 2
1. Imię i nazwisko		
2. Adres		
3. Nazwa pracodawcy		
4. Zajmowane stanowisko		
5. Numer telefonu / faksu		
6. Adres e-mail		

W systemie monitorowania dokonano wyboru poniższych wskaźników pozwalających monitorować efekt długofalowy całego Programu. Wskaźniki dotyczące całego Programu należy odróżnić od wskaźników monitorujących poszczególne przedsięwzięcia rewitalizacyjne. Wskaźniki oddziaływania mierzą zmiany zachodzące w wyniku wdrażania Programu i poszczególnych przedsięwzięć i projektów rewitalizacyjnych. Poniżej zaprezentowano wskaźniki



LOKALNY PROGRAM REWITALIZACJI GMINY MAŁY PŁOCK NA LATA 2017-2023

dotycząc całego obszaru zidentyfikowanego jako obszar rewitalizacji, na którym realizowane będą działania rewitalizacyjne (tabela):

Wskaźnik monitorowania	Oczekiwany trend
Liczba ludności obszaru rewitalizacji	Bez zmian
Udział liczby ludności obszaru rewitalizacji w liczbie ludności gminy ogółem (w %)	Bez zmian
Powierzchnia obszaru zdegradowanego	Bez zmian
Powierzchnia obszaru rewitalizacji	Bez zmian
Udział powierzchni obszaru rewitalizacji w powierzchni gminy ogółem (w %)	Bez zmian
Podmioty gospodarki narodowej w rejestrze REGON na 10 tys. mieszkańców	Wzrost
Liczba osób korzystających z wyremontowanej/ przebudowanej infrastruktury turystycznej na terenie zrewitalizowanym	Wzrost
Liczba lokali socjalnych	Wzrost
Udział osób korzystających ze środowiskowej pomocy społecznej w ludności ogółem (w %)	Spadek
Saldo migracji	Spadek
Stan dróg na terenie gminy (jakościowo)	Wzrost

Promocja dokumentu i efektów wdrożenia wśród beneficjentów projektów rewitalizacyjnych i interesariuszy rewitalizacji jest ważnym elementem realizacji Programu. Celem głównym działań promocyjnych i komunikacyjnych będzie zachęcenie interesariuszy do aktywnego udziału we wdrożeniu i realizacji Programu. Grupami docelowymi działań promocyjnych i komunikacyjnych będą społeczność lokalna, organizacje pozarządowe, przedsiębiorcy z terenu obszaru rewitalizacji oraz lokalne media.

Rozdział X. Ramy finansowe i czasowe realizacji Programu

Niniejszy rozdział opisuje indykatywne ramy finansowe i czasowe w odniesieniu do przedsięwzięć rewitalizacyjnych z indykatywnymi wielkościami środków finansowych z różnych źródeł (także spoza funduszy polityki spójności na lata 2014-2020 – publiczne i prywatne środki krajowe w celu realizacji zasady dodatkowości środków UE.

Program ujmuje działania w sposób kompleksowy, z uwzględnieniem projektów rewitalizacyjnych współfinansowanych ze środków EFRR, EFS, FS, EFRROW oraz innych publicznych. Szczegółowe zestawienie zaplanowanych źródeł finansowania opisano w tabelach poszczególnych przedsięwzięć rewitalizacyjnych w Rozdziale VII. *Projekty i przedsięwzięcia rewitalizacyjne.* Dodatkowy opis mechanizmów zachowania komplementarności działań w ujęciu źródeł finansowania określony został w Rozdziale VIII. *Mechanizmy integrowania działań służących realizacji celów rewitalizacji oraz odpowiadające im kierunki działań służących eliminacji lub ograniczeniu negatywnych zjawisk oraz przedsięwzięć rewitalizacyjnych.* Indykatywne ramy finansowe w odniesieniu do przedsięwzięć zostały zaprezentowane w poniższej tabeli. **Łączny budżet Programu rewitalizacji stanowi kwotę blisko 1,5 mln zł zgodnie z poniższym zestawieniem (tabela).**



LOKALNY PROGRAM REWITALIZACJI GMINY MAŁY PŁOCK NA LATA 2017-2023

Tabela 23 Budżet działań rewitalizacyjnych Gminy Mały Płock na lata 2017-2023

PROJEKTY I PRZEDSIĘWZIĘCIA REWITALIZACYJNE	Szacunkowe nakłady finansowe w zł							Nazwa źródła finansowania
	Łączne zakładane koszty realizacji programu rewitalizacji	w tym: wkład własny JST	w tym: pozostały krajowy wkład publiczny (np. środki NFOŚiGW)	w tym: środki unijne Regionalnego Programu Operacyjnego Województwa Podlaskiego na lata 2014-2020	w tym: pozostałe środki unijne (PROW 2014- 2020)	w tym: pożyczki, kredyty itp.	w tym: inne źródła finansowania	
PRZEDSIĘWZIĘCIE 1. MAŁY PŁOCK JAKO MIEJSCE PEŁNIĄCE FUNKCJĘ CENTRUM AKTYWNOŚCI GMINY	601 800,00	240 775,00	90 000,00	239 210,00	31 815,00	0,00	0,00	
1.1. Uniwersytet Trzeciego Wieku szansą aktywizacji mieszkańców obszaru rewitalizacji	100 000,00	10 000,00	90 000,00	0,00	0,00	0,00	0,00	Rządowy Program na rzecz Aktywności Społecznej Osób Starszych na lata 2014–2020
1.2 Zagospodarowanie terenu przy Szkole Podstawowej im. J. Kochanowskiego w Małym Płocku	50 000,00	18 185,00	0,00	0,00	31 815,00	0,00	0,00	PROW 2014-2020, LSR Operacje w zakresie budowy lub przebudowy ogólnodostępnej i niekomercyjnej infrastruktury turystycznej lub rekreacyjnej, lub kulturalnej



LOKALNY PROGRAM REWITALIZACJI GMINY MAŁY PŁOCK NA LATA 2017-2023

1.3. Nadanie nowej funkcji budynkowi przy Ośrodku Zdrowia w Małym Płocku z przeznaczeniem na mieszkania socjalne	200 000,00	10 000,00	0,00	190 000,00	0,00	0,00	0,00	RPO WP 2014-2020, Działanie 8.6 EFRR, Rewitalizacja małej skali
1.4. Ulepszenie estetyki obszaru wokół GOK poprzez zagospodarowanie terenu	51 800,00	2 590,00	0,00	49 210,00	0,00	0,00	0,00	RPO WP 2014-2020, Działanie 8.6 EFRR, Rewitalizacja małej skali
1.5. Zagospodarowanie budynku użyteczności publicznej na cele biblioteki gminnej	200 000,00	200 000,00	0,00	0,00	0,00	0,00	0,00	Budżet Gminy
PRZEDSIĘWZIĘCIE 2. KOLEBKA MAŁEGO PŁOCKA – PRZECIWDZIAŁANIE PROBLEMOM SPOŁECZNYM POPRZECZ WZMACNIANIE WIĘZI I TOŻSAMOŚCI LOKALNEJ	200 000,00	33 180,00	0,00	85 000,00	81 815,00	0,00	0,00	
2.1. Zaprojektowanie i wybudowanie oświetlenia zewnętrznego (iluminacji) dla Kościoła Parafialnego pw. Znalezienia Krzyża Świętego w Małym Płocku	50 000,00	0,00	0,00	0,00	50 000,00	0,00	0,00	PROW 2014-2020, LSR, Operacje w zakresie budowy lub przebudowy ogólnodostępnej i niekomercyjnej infrastruktury turystycznej lub rekreacyjnej, lub kulturalnej
2.2. Wdrożenie działań związanych z włączeniem w rynek pracy osób bezrobotnych i biernych zawodowo	100 000,00	15 000,00	0,00	85 000,00	0,00	0,00	0,00	RPO WP 2014-2020, działanie 9.1 Rewitalizacja społeczna i kształtowanie kapitału społecznego



LOKALNY PROGRAM REWITALIZACJI GMINY MAŁY PŁOCK NA LATA 2017-2023

2.3. Integracja mieszkańców gminy i obszaru rewitalizacji poprzez organizację Dnia Sąsiada <i>(pozostały projekt rewitalizacyjny)</i>	25 000,00	9 090,00	0,00	0,00	15 907,50	0,00	0,00	PROW 2014-2020, LSR, Promocja obszaru objętego LSR
2.4. Święto Chleba jako wydarzenie aktywizujące mieszkańców <i>(pozostały projekt rewitalizacyjny)</i>	25 000,00	9 090,00	0,00	0,00	15 907,50	0,00	0,00	PROW 2014-2020, LSR, Promocja obszaru objętego LSR
PRZEDSIĘWZIĘCIE 3. TERENY WIEJSKIE NA NOWO	685 000,00	118 435,00	0,00	384 750,00	181 815,00	0,00	0,00	
3.1. Zapewnienie ogólnodostępnej i niekomercyjnej infrastruktury na cele rekreacyjne w Kałach poprzez zagospodarowanie terenu na cele publiczne	150 000,00	0,00	0,00	0,00	150 000,00	0,00	0,00	PROW 2014-2020, Operacje w zakresie budowy lub przebudowy ogólnodostępnej i niekomercyjnej infrastruktury turystycznej lub rekreacyjnej, lub kulturalnej
3.2. Uporządkowanie i zagospodarowanie przestrzeni publicznej przy szkołach w miejscowości Chłudnie	50 000,00	18 185,00	0,00	0,00	31 815,00	0,00	0,00	PROW 2014-2020, Operacje w zakresie budowy lub przebudowy ogólnodostępnej i niekomercyjnej infrastruktury turystycznej lub rekreacyjnej, lub kulturalnej



LOKALNY PROGRAM REWITALIZACJI GMINY MAŁY PŁOCK NA LATA 2017-2023

3.3. Zagospodarowanie świetlicy w Starym Rakowie na Centrum Aktywności Lokalnej	172 500,00	8 625,00	0,00	163 875,00	0,00	0,00	0,00	RPO WP 2014-2020, Działanie 8.6. EFRR, Projekty z zakresu infrastruktury społecznej
3.4. Modernizacja Świetlicy Wiejskiej w Kątach	172 500,00	8 625,00	0,00	163 875,00	0,00	0,00	0,00	RPO WP 2014-2020, Działanie 8.6. EFRR, Projekty z zakresu infrastruktury społecznej
3.5. Rogienice Wielkie przyjazne młodym	60 000,00	3 000,00	0,00	57 000,00	0,00	0,00	0,00	RPO WP 2014-2020, Działanie 8.6 EFRR, Rewitalizacja małej skali / Narodowy Fundusz Ochrony Środowiska i Gospodarki Wodnej w Warszawie program „Inicjatywy obywatelskie”
3.6. Modernizacja boisk szkolnych na obszarze rewitalizacji poprzez modernizację małej infrastruktury sportowej (pozostały projekt rewitalizacyjny)	80 000,00	80 000,00	0,00	0,00	0,00	0,00	0,00	Budżet gminy
RAZEM	1 486 800,00	392 390,00	90 000,00	708 960,00	295 445,00	0,00	0,00	

Źródło: Opracowanie własne



LOKALNY PROGRAM REWITALIZACJI GMINY MAŁY PŁOCK NA LATA 2017-2023

Harmonogram realizacji działań rewitalizacyjnych obejmuje lata 2017-2023 zgodnie z poniższym szczegółowym zestawieniem:

Tabela 24 Harmonogram realizacji przedsięwzięć rewitalizacyjnych Gminy Mały Płock

PRZEDSIĘWZIĘCIA REWITALIZACYJNE	LATA REALIZACJI PROGRAMU						
	2017	2018	2019	2020	2021	2022	2023
Przedsięwzięcie 1. Mały Płock jako miejsce pełniące funkcję centrum aktywności gminy							
Przedsięwzięcie 2. Kolebka małego płocka – przeciwdziałanie problemom społecznym poprzez wzmacnianie więzi i tożsamości lokalnej							
Przedsięwzięcie 3. Tereny wiejskie na nowo							

Źródło: Opracowanie własne



LOKALNY PROGRAM REWITALIZACJI GMINY MAŁY PŁOCK NA LATA 2017-2023

Spis ilustracji

Spis tabel

Tabela 1 Zmiana w liczbie osób w wieku produkcyjnym, przedprodukcyjnym i poprodukcyjnym woj. podlaskiego w latach 2010-2015	14
Tabela 2 Struktura demograficzna mieszkańców gminy Mały Płock w latach 2010-2015.....	14
Tabela 3 Zmiana liczby bezrobotnych i bezrobotnych powyżej 12 miesięcy ogółem w woj. podlaskim w latach 2010-2015.....	15
Tabela 4 Liczba osób bezrobotnych w gminie Mały Płock na tle innych gmin z powiatu kolneńskiego	17
Tabela 5 Liczba osób bezrobotnych uprawnionych do zasiłku w gminie Mały Płock na tle innych gmin	18
Tabela 6 Liczba czytelników oraz wielkość zbiorów biblioteki w gminie Mały Płock w latach 2010-2015	21
Tabela 7 Liczba dzieci korzystających z wychowania przedszkolnego gminy Mały Płock w latach 2010-2015	22
Tabela 8 Uwarunkowania społeczne dla Gminy Mały Płock	23
Tabela 9 Uwarunkowania społeczne dla Gminy Mały Płock – IMD społeczne	26
Tabela 10 Współczynnik przedsiębiorczości w Gminie Mały Płock	32
Tabela 11 Zmieszane odpady w ciągu roku (ogółem) dla Gminy Mały Płock w latach 2010-2015.....	36
Tabela 12 Uwarunkowania przestrzenno – funkcjonalne w Gminie Mały Płock	45
Tabela 13 Uwarunkowania techniczne w Gminie Mały Płock	50
Tabela 14 Łączne zestawienie uwarunkowań dla Gminy Mały Płock – IMD ogólne.....	55
Tabela 15 Zestawienie danych wyniku modelu taksonomicznego obejmującego oceny Zespołu ds. rewitalizacji	59
Tabela 16 Analiza SWOT obszaru zdegradowanego i obszaru rewitalizacji w Gminie Mały Płock	67
Tabela 17 Zgodność celów Programu z lokalnymi dokumentami strategicznymi Gminy Mały Płock.....	71
Tabela 18 Zgodność celów Programu z dokumentami strategicznymi w skali powiatu, regionu i dokumentami krajowymi w odniesieniu do gminy Mały Płock	71
Tabela 19 Szczegółowy opis przedsięwzięć i projektów rewitalizacyjnych Gminy Mały Płock.....	74
Tabela 20 Komplementarność działań rewitalizacyjnych w ujęciu przestrzennym - miejsce realizacji przedsięwzięć rewitalizacyjnych na obszarze rewitalizacji	86
Tabela 21 Matryca powiązań przedsięwzięć rewitalizacyjnych zaplanowanych do realizacji w ramach programu rewitalizacji	88
Tabela 22 Zestawienie zadań wg zawartych umów, realizowanych lub zakończonych przez podmioty publiczne realizujące działania ze środków EFS POKL, EFRR, FS, EFRRROW oraz środków budżetowych w okresie programowania 2007-2013.....	90
Tabela 23 Budżet działań rewitalizacyjnych Gminy Mały Płock na lata 2017-2023.....	95
Tabela 24 Harmonogram realizacji przedsięwzięć rewitalizacyjnych Gminy Mały Płock	99

Spis map

Mapa 1 Natężenie problemów społecznych w gminie Mały Płock.....	32
Mapa 2 Natężenie problemów gospodarczych w gminie Mały Płock.....	35
Mapa 3 Natężenie problemów środowiskowych w gminie Mały Płock.....	41
Mapa 4 Natężenie problemów przestrzenno-funkcjonalnych w gminie Mały Płock	48
Mapa 5 Natężenie problemów technicznych w gminie Mały Płock.....	53
Mapa 6 Obszar zdegradowany i obszar rewitalizacji Gminy Mały Płock.....	61



LOKALNY PROGRAM REWITALIZACJI GMINY MAŁY PŁOCK NA LATA 2017-2023

Mapa 7 Podobszar rewitalizacji I. Mały Płock	62
Mapa 8 Podobszar rewitalizacji II. Chłudnie	63
Mapa 9 Podobszar rewitalizacji III. Kąty	64
Mapa 10 Podobszar rewitalizacji IV. Rogienice Wielkie.....	65
Mapa 11 Podobszar rewitalizacji V. Stare Rakowo	66

Spis wykresów

Wykres 1 Ocena zadowolenia mieszkańców z życia w gminie Mały Płock.....	13
Wykres 2 Problemy społeczne w gminie Mały Płock według mieszkańców	13
Wykres 3 Liczba osób bezrobotnych w Gminie Mały Płock w latach 2010-2015.....	15
Wykres 4 Bezrobotni w stosunku do liczby pracujących, liczba bezrobotnych z podziałem na płeć w Gminie Mały Płock w latach 2010-2015	16
Wykres 5 Bezrobotni w stosunku do liczby pracujących, liczba bezrobotnych z podziałem na płeć w powiecie kolneńskim w latach 2010-2015 ..	16
Wykres 6 Udział bezrobotnych zarejestrowanych w liczbie ludności w wieku produkcyjnym w gminie Mały Płock w latach 2010-2015	17
Wykres 7 Kwota świadczeń rodzinnych (w tys. w PLN) w Gminie Mały Płock w latach 2010-2015.....	19
Wykres 8 Liczba porad udzielonych w ramach podstawowej opieki zdrowotnej w Gminie Mały Płock w latach 2010-2015	20
Wykres 9 Dzieci w wieku 3-5 lat w placówkach wychowania przedszkolnego na 1 tysiąc dzieci w latach 2010-2015.....	21
Wykres 10 Problemy przestrzeni publicznej według mieszkańców Gminy Mały Płock	49
Wykres 9 Płaszczyzny monitorowania program rewitalizacji.....	92